










Legenda:

-  Gebied hoofdstructuur
-  Gebied secundaire structuur
-  Beschermwaardige boom
-  Boom hoofdstructuur
-  Boom secundaire structuur
-  Boom tertiaire structuur
-  Te rooien boom
-  Wijkgrens
-  APV grens



Gemeente Asten

Bezoekadres:
Koningssplein 3
5712 GJ Asten

Telefoon: 0493 - 67 12 12
Fax: 0493 - 67 12 13
E-mail: gemeente@astem.nl
Webste: www.astem.nl

Project: Bomenstructuurplan		Projectnummer : OW 2009-29	
Onderwerp: 1.6 Zonnehof		Tekeningsnummer : 29_DO_01.06	
Bestandsnaam: 29_DO_01-bomenstructuur met wijkindeling.dwg		Projectleider : M. van Jole	
		Getekend : L. van den Kerthof	
		Datum : 01-04-2010	
		Schaal : 1:4000	
		Formaat : A3	
		Status : Definitief	