










Legenda:

-  Gebied hoofdstructuur
-  Gebied secundaire structuur
-  Beschermwaardige boom
-  Boom hoofdstructuur
-  Boom secundaire structuur
-  Boom tertiaire structuur
-  Te rooien boom
-  Wijkgrens
-  APV grens



Gemeente Asten

Bezoekadres:
Koningsplein 3
5712 GJ Asten

Postadres:
Postbus 290
5720 AG Asten

Telefoon: 0493 - 67 12 12
Fax: 0493 - 67 12 13
E-mail: gemeente@asten.nl
Website: www.asten.nl

Project: Bomenstructuurplan	Projectnummer : OW 2009-29
Onderwerp: Heusden	Tekeningnummer : 29_DO_01.11
Bestandsnaam: 29_DO_01-bomenstructuur met wijkindeling.dwg	Projectleider : M. van Jole
	Getekend : L. van den Kerkhof
	Datum : 01-04-2010
	Schaal : 1:5000
	Formaat : A3
	Status : Definitief