

## Legenda



Plangebied

## Enkelbestemmingen



Maatschappelijk

## Dubbelbestemmingen



Waarde - Archeologie 3

## Bouwvlakken



bouwvlak

## Maatvoeringen



maximum goothoogte (m)  
maximum bouwhoogte (m)



## Gemeente Asten

Bezoekadres:  
Koningsplein 3  
5712 GJ Asten

Postadres:  
Postbus 290  
5720 AG Asten

Telefoon: 0493 - 67 12 12  
Fax: 0493 - 67 12 13  
E-mail: gemeente@asten.nl  
Website: www.asten.nl

Bestemmingsplan:  
Asten verzamelplan 2019-1

Status:  
vastgesteld

Stedenbouwkundig bureau:  
BraGIS BV

Bestandsnaam: Veegplan2019-1\_vs3.dwg

Identificatienr. : NL.IMRO.0743.BP02019001-VS01

Tekeningnummer : Locatie: Beatrixlaan 25 Asten

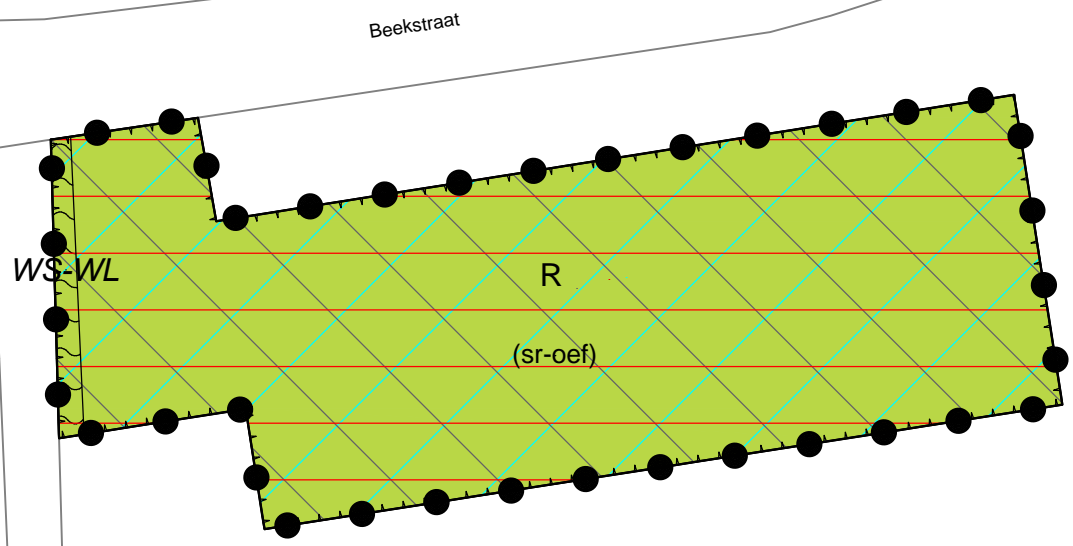
Projectleider : Marlie Rooijackers - Thijssen

Tekenaar : MGS

Datum : 07-05-2019

Schaal : 1:1000

Formaat : A3



## Legenda

 Plangebied


## Enkelbestemmingen

 Recreatie


## Dubbelbestemmingen

 Waterstaat - Waterlopen

## Gebiedsaanduidingen


 overige zone - recreatief ontwikkelingsgebied

 vrijwaringszone - radar

 wetgevingzone - beperkingen veehouderij

## Functieaanduidingen

 specifieke vorm van recreatie - hondenoefenterrein



## Gemeente Asten

Bezoekadres:  
Koningsplein 3  
5712 GJ Asten

Postadres:  
Postbus 290  
5720 AG Asten

Telefoon: 0493 - 67 12 12  
Fax: 0493 - 67 12 13  
E-mail: gemeente@asten.nl  
Website: www.asten.nl

Bestemmingsplan:  
Asten verzamelplan 2019-1

Status:  
vastgesteld

Stedenbouwkundig bureau:  
BraGIS BV

Bestandsnaam: Veegplan2019-1\_vs3.dwg

Identificatienr. : NL.IMRO.0743.BP02019001-VS01

Tekeningnummer : Locatie: Beekstraat 30 Ommel

Projectleider : Marlie Rooijackers - Thijssen

Tekenaar : MGS

Datum : 07-05-2019

Schaal : 1:1000

Formaat : A3

# Legenda

 Plangebied

## Enkelbestemmingen

 AW Agrarisch met waarden


 W-1 Wonen - 1

## Dubbelbestemmingen

 WR-A2 Waarde - Archeologie 2


## Gebiedsaanduidingen

 overige zone - urgentiegebied

 wetgevingzone - beperkingen veehouderij

## Funcieaanduidingen

 (sw-01) specifieke vorm van wonen - opslag 1



## Gemeente Asten

Bezoekadres:  
Koningsplein 3  
5712 GJ Asten

Postadres:  
Postbus 290  
5720 AG Asten

Telefoon: 0493 - 67 12 12  
Fax: 0493 - 67 12 13  
E-mail: gemeente@astén.nl  
Website: www.astén.nl

Bestemmingsplan:  
Asten verzamelplan 2019-1

Status:  
vastgesteld

Stedenbouwkundig bureau:  
BraGIS BV

Bestandsnaam: Veegplan2019-1\_vs3.dwg

Identificatienr. : NL.IMRO.0743.BP02019001-VS01

Tekeningnummer : Locatie: Beemdstraat 6-8 Heusden

Projectleider : Marlie Rooijackers - Thijssen

Tekenaar : MGS

Datum : 07-05-2019

Schaal : 1:1000

Formaat : A3

# Legenda

 Plangebied

## Enkelbestemmingen

 Bedrijf

## Dubbelbestemmingen

 Waarde - Archeologie 2


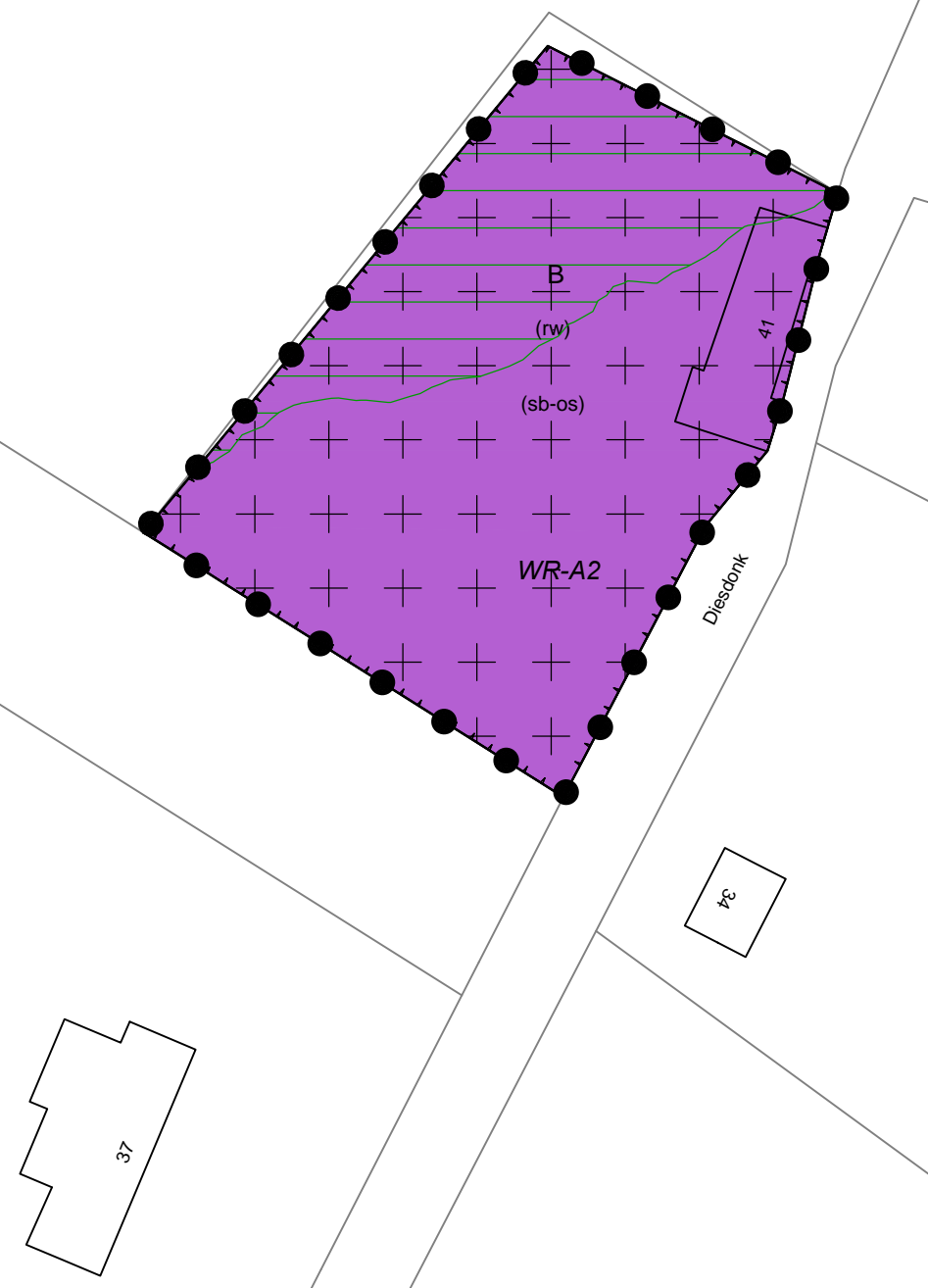
## Gebiedsaanduidingen

 milieuzone - geurzone

## Funcieaanduidingen

 (rw) recreatiewoning

 (sb-os) specifieke vorm van bedrijf - ontwerpstudio



## Gemeente Asten

Bezoekadres:  
Koningsplein 3  
5712 GJ Asten

Postadres:  
Postbus 290  
5720 AG Asten

Telefoon: 0493 - 67 12 12  
Fax: 0493 - 67 12 13  
E-mail: gemeente@asten.nl  
Website: www.asten.nl

Bestemmingsplan:  
Asten verzamelplan 2019-1

Status:  
vastgesteld

Stedenbouwkundig bureau:  
BraGIS BV

Bestandsnaam: Veegplan2019-1\_vs3.dwg

Identificatienr. : NL.IMRO.0743.BP02019001-VS01

Tekeningnummer : Locatie: Diesdonk 41

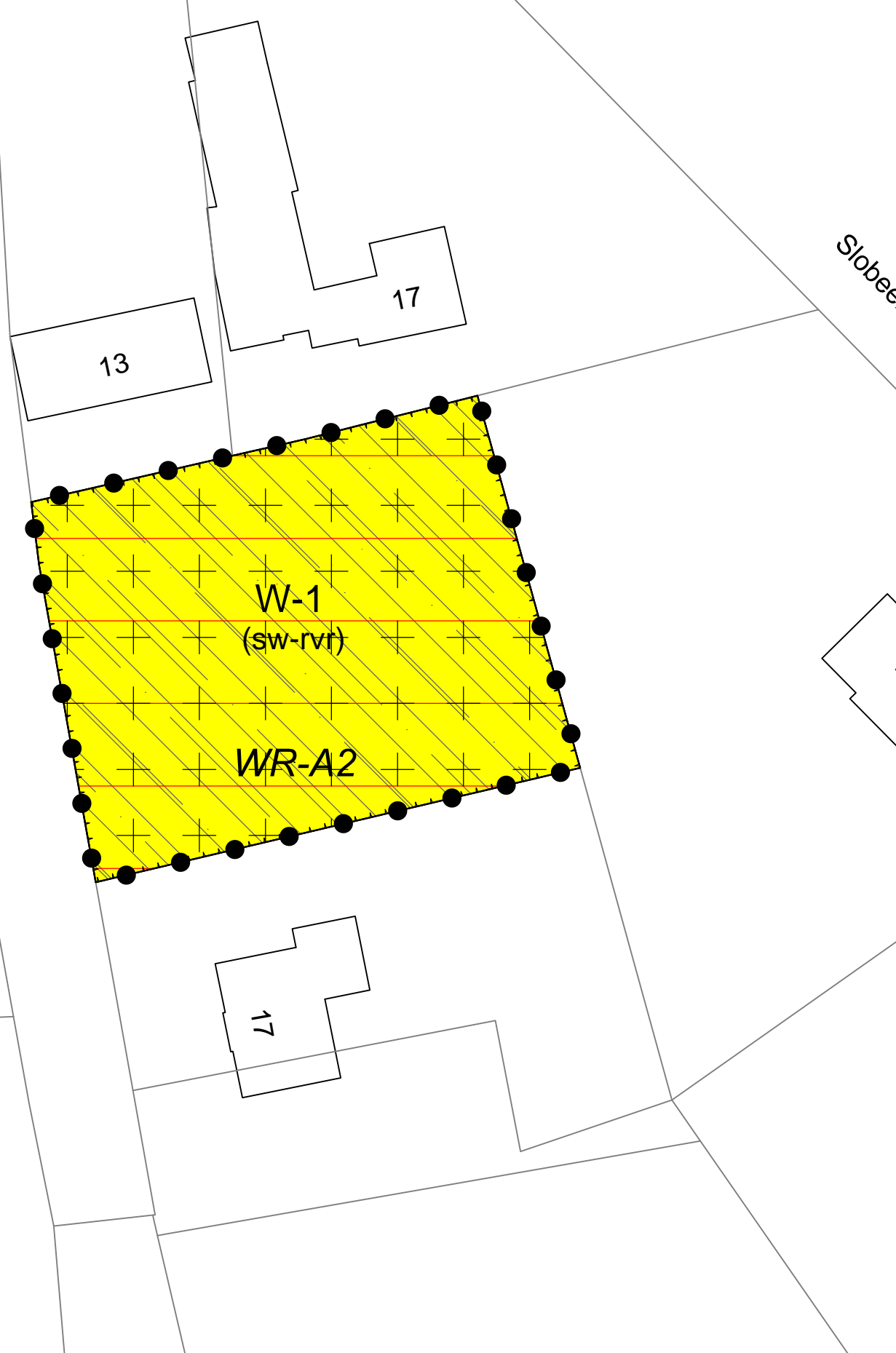
Projectleider : Marlie Rooijackers - Thijssen

Tekenaar : MGS

Datum : 07-05-2019

Schaal : 1:1000

Formaat : A3



## Legenda

 Plangebied


## Enkelbestemmingen

 W-1 Wonen - 1


## Dubbelbestemmingen

 WR-A2 Waarde - Archeologie 2

## Gebiedsaanduidingen

 overige zone - bebouwingsconcentratie

 overige zone - urgentiegebied

 wetgevingzone - beperkingen veehouderij

## Functieaanduidingen

 (sw-rvr) specifieke vorm van wonen - ruimte voor ruimte



## Gemeente Asten

Bezoekadres:  
Koningsplein 3  
5712 GJ Asten

Postadres:  
Postbus 290  
5720 AG Asten

Telefoon: 0493 - 67 12 12  
Fax: 0493 - 67 12 13  
E-mail: gemeente@astén.nl  
Website: www.astén.nl

Bestemmingsplan:  
Asten verzamelplan 2019-1

Status:  
vastgesteld

Stedenbouwkundig bureau:  
BraGIS BV

Bestandsnaam: Veegplan2019-1\_vs3.dwg

Identificatienr. : NL.IMRO.0743.BP02019001-VS01

Tekeningnummer : Locatie: Heikamperweg ong. nabij 17

Projectleider : Marlie Rooijackers - Thijssen

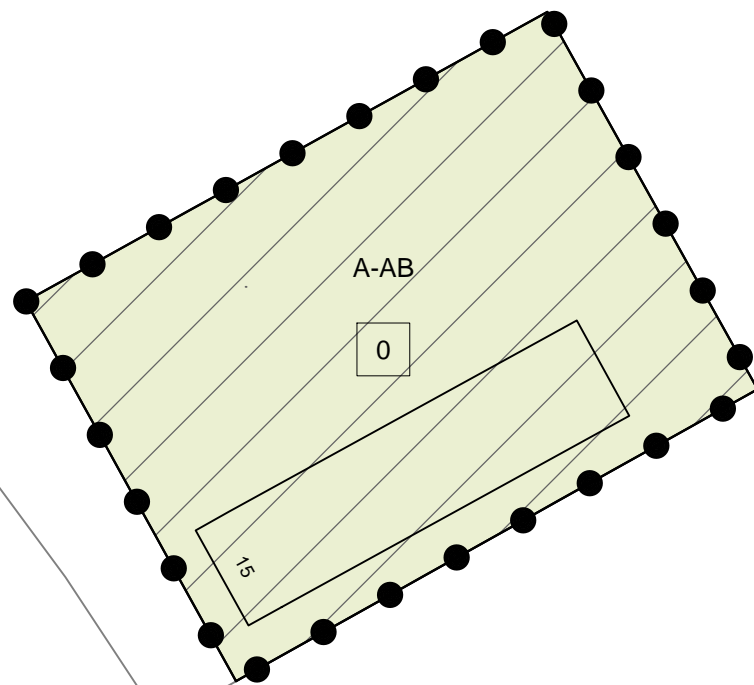
Tekenaar : MGS

Datum : 07-05-2019

Schaal : 1:500

Formaat : A3

Horstenweg



## Legenda



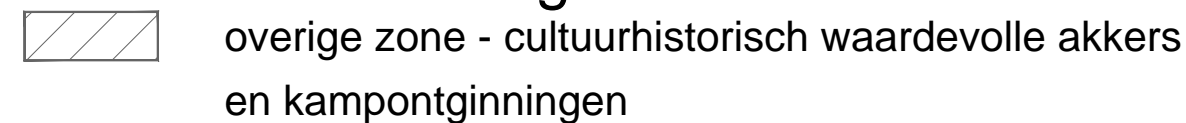
Plangebied

## Enkelbestemmingen



A-AB Agrarisch - Agrarisch bedrijf

## Gebiedsaanduidingen



overige zone - cultuurhistorisch waardevolle akkers en kamptonginningen

## Maatvoeringen



0 maximum aantal wooneenheden



## Gemeente Asten

Bezoekadres:  
Koningsplein 3  
5712 GJ Asten

Postadres:  
Postbus 290  
5720 AG Asten

Telefoon: 0493 - 67 12 12  
Fax: 0493 - 67 12 13  
E-mail: gemeente@astén.nl  
Website: www.astén.nl

Bestemmingsplan:  
Asten verzamelplan 2019-1

Status:  
vastgesteld

Stedenbouwkundig bureau:  
BraGIS BV

Bestandsnaam: Veeqplan2019-1\_vs3.dwg

Identificatienr. : NL.IMRO.0743.BP02019001-VS01

Tekeningnummer : Locatie: Hutten 15 Asten

Projectleider : Marlie Rooijackers - Thijssen

Tekenaar : MGS

Datum : 07-05-2019

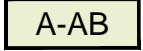
Schaal : 1:1000

Formaat : A3

# Legenda

 Plangebied


## Enkelbestemmingen

 A-AB Agrarisch - Agrarisch bedrijf

## Dubbelbestemmingen

 WR-A2 Waarde - Archeologie 2

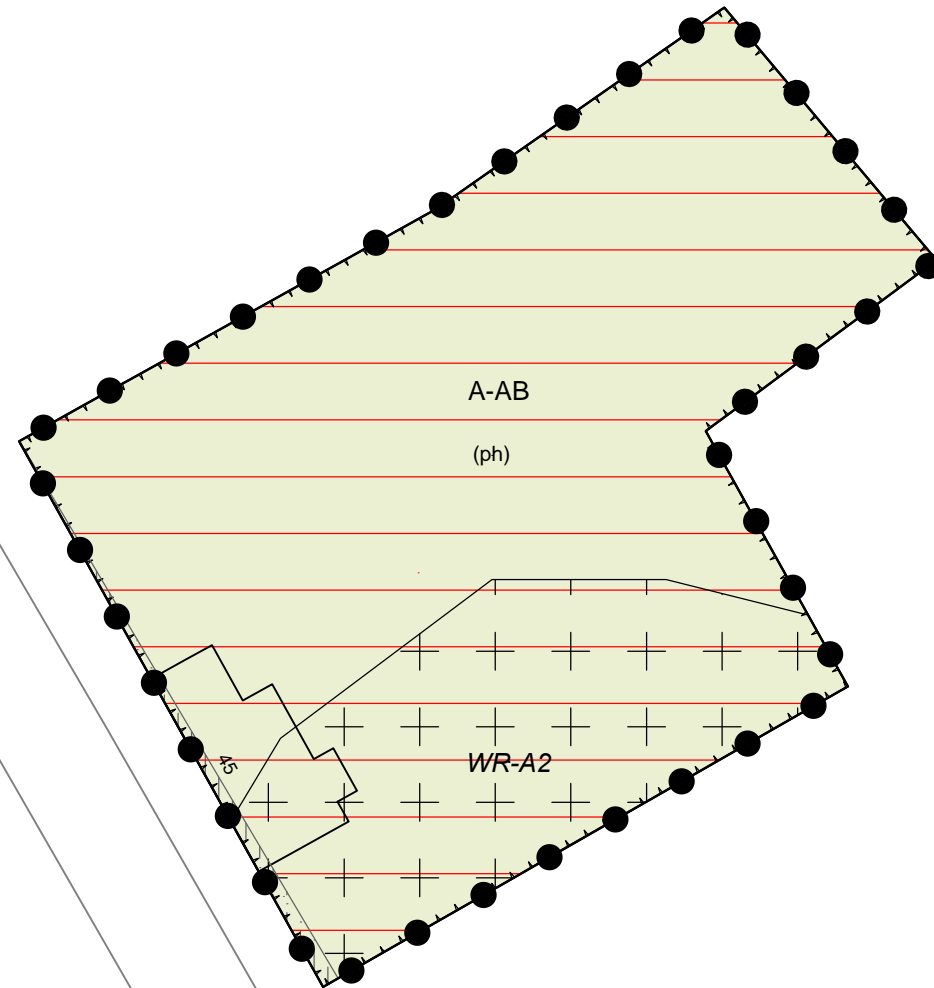
## Gebiedsaanduidingen

 wetgevingzone - beperkingen veehouderij

 overige zone - ecologische verbindingzone

## Functieaanduidingen

 (ph) paardenhouderij



## Gemeente Asten

Bezoekadres:  
Koningsplein 3  
5712 GJ Asten

Postadres:  
Postbus 290  
5720 AG Asten

Telefoon: 0493 - 67 12 12  
Fax: 0493 - 67 12 13  
E-mail: gemeente@asten.nl  
Website: www.asten.nl

Bestemmingsplan:  
Asten verzamelplan 2019-1

Status:  
vastgesteld

Stedenbouwkundig bureau:  
BraGIS BV

Bestandsnaam: Veeplan2019-1\_vs3.dwg

Identificatienr. : NL.IMRO.0743.BP02019001-VS01

Tekeningnummer : Locatie: Polderweg 45 Asten

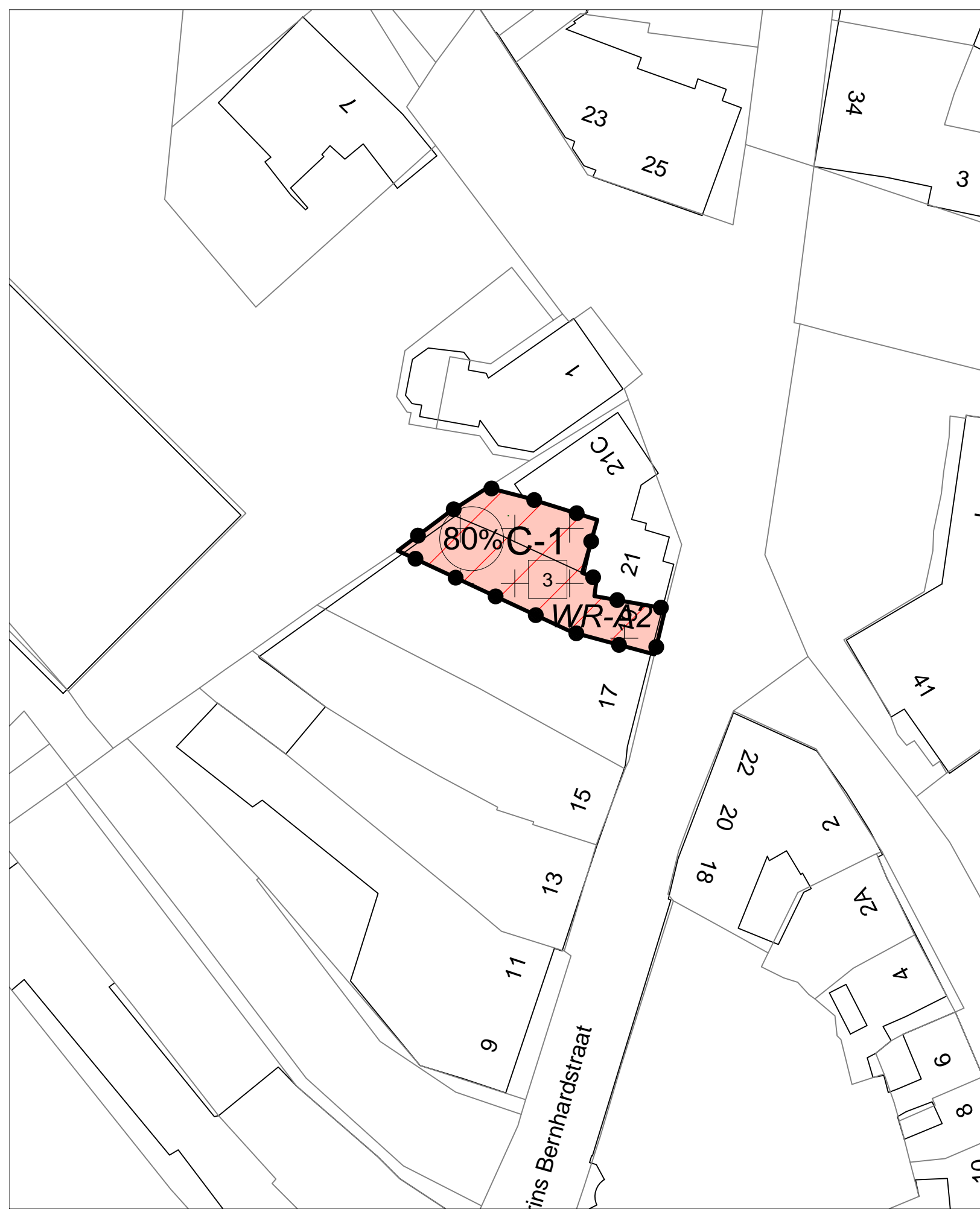
Projectleider : Marlie Rooijackers - Thijssen

Tekenaar : MGS

Datum : 07-05-2019

Schaal : 1:1000

Formaat : A3



## Legenda

 Plangebied

## Enkelbestemmingen

 C-1 Centrum - 1

## Dubbelbestemmingen

 WR-A2 Waarde - Archeologie 2

## Gebiedsaanduidingen

 wetgevingzone - wijzigingsgebied 1

## Bouwvlakken

 bouwvlak

## Maatvoeringen

 maximum aantal wooneenheden

 maximum bebouwingspercentage (%)



## Gemeente Asten

Bezoekadres:  
Koningsplein 3  
5712 GJ Asten

Postadres:  
Postbus 290  
5720 AG Asten

Telefoon: 0493 - 67 12 12  
Fax: 0493 - 67 12 13  
E-mail: gemeente@asten.nl  
Website: www.asten.nl

Bestemmingsplan:  
Asten verzamelplan 2019-1

Status:  
vastgesteld

Stedenbouwkundig bureau:  
BraGIS BV

Bestandsnaam: Veegplan2019-1\_vs3.dwg

Identificatienr. : NL.IMRO.0743.BP02019001-VS01

Tekeningnummer : Locatie: Prins Bernhardstraat 19 Asten

Projectleider : Marlie Rooijackers - Thijssen

Tekenaar : MGS

Datum : 07-05-2019

Schaal : 1:500

Formaat : A3





## Legenda



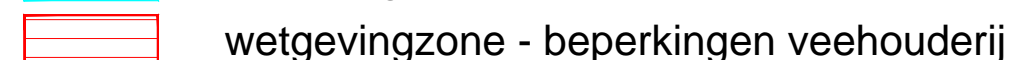
## Enkelbestemmingen



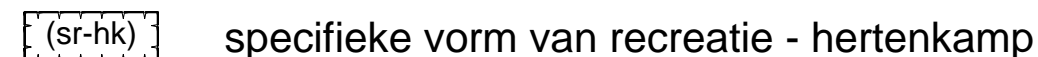
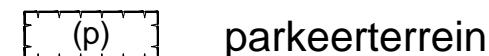
## Dubbelbestemmingen



## Gebiedsaanduidingen



## Functieaanduidingen




## Bouwvlakken



## Figuren



## Bouwaanduidingen



## Gemeente Asten

Bezoekadres:  
Koningsplein 3  
5712 GJ Asten

Postadres:  
Postbus 290  
5720 AG Asten

Telefoon: 0493 - 67 12 12  
Fax: 0493 - 67 12 13  
E-mail: gemeente@astén.nl  
Website: www.astén.nl

Bestemmingsplan:  
Asten verzamelplan 2019-1

Status:  
vastgesteld

Stedenbouwkundig bureau:  
BraGIS BV

Bestandsnaam: Veegplan2019-1\_vs3.dwg

Identificatienr. : NL.IMRO.0743.BP02019001-VS01

Tekeningnummer : Locatie: Reeweg 3 Asten

Projectleider : Marlie Rooijackers - Thijssen

Tekenaar : MGS

Datum : 07-05-2019

Schaal : 1:2000

Formaat : A3

# Legenda

 Plangebied

## Enkelbestemmingen

 Recreatie

## Dubbelbestemmingen

 Waarde - Archeologie 3

## Gebiedsaanduidingen

 overige zone - groenblauwe mantel

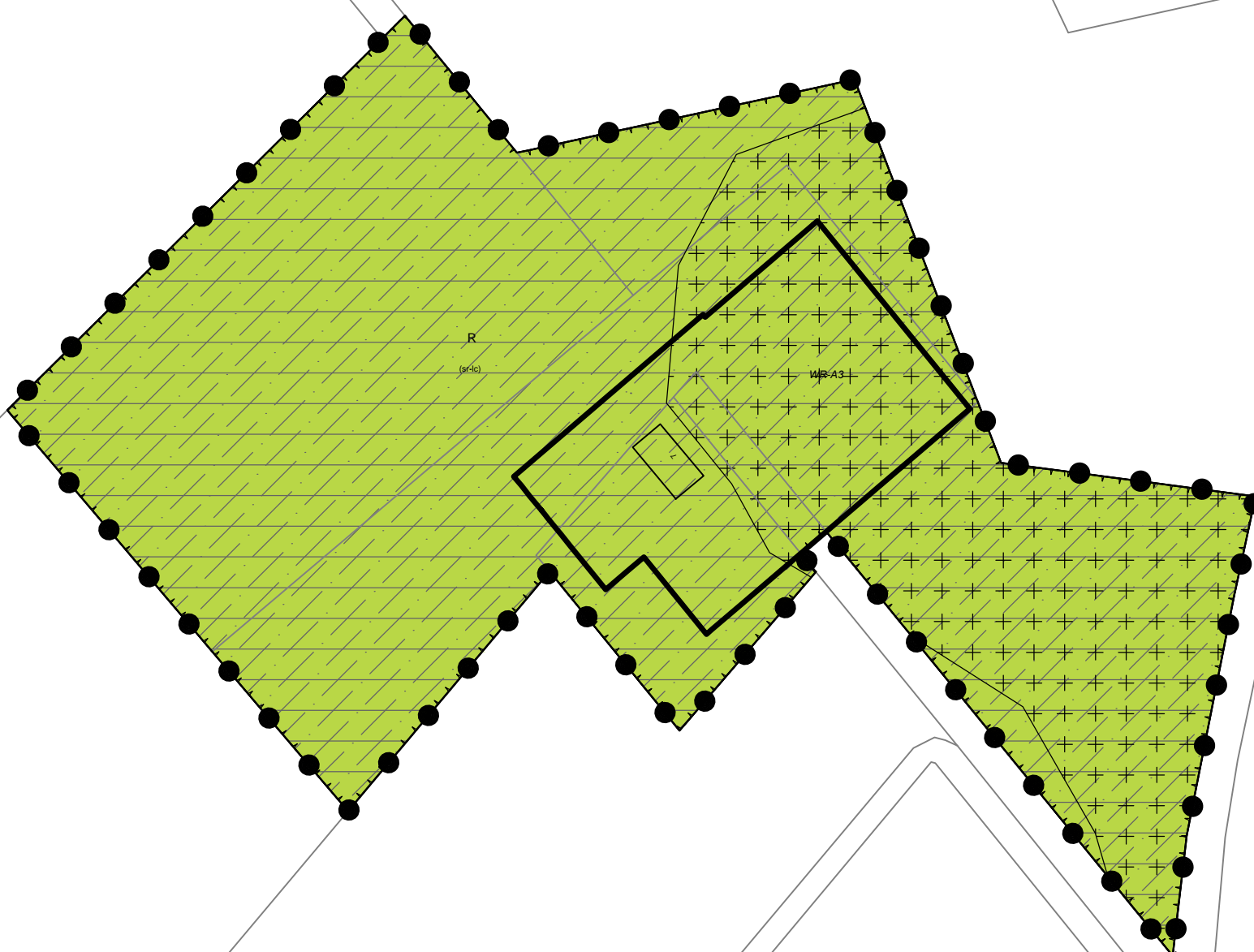
 overige zone - attentiegebied NNB

## Functieaanduidingen

 specifieke vorm van recreatie - landschapscamping

## Bouwvlakken

 bouwvlak



## Gemeente Asten

Bezoekadres:  
Koningsplein 3  
5712 GJ Asten

Postadres:  
Postbus 290  
5720 AG Asten

Telefoon: 0493 - 67 12 12  
Fax: 0493 - 67 12 13  
E-mail: gemeente@asten.nl  
Website: www.asten.nl

Bestemmingsplan:  
Asten verzamelplan 2019-1

Status:  
vastgesteld

Stedenbouwkundig bureau:  
BraGIS BV

Bestandsnaam: Veegplan2019-1\_vs3.dwg

Identificatienr. : NL.IMRO.0743.BP02019001-VS01

Tekeningnummer : Locatie: Tureluurweg 7 Asten

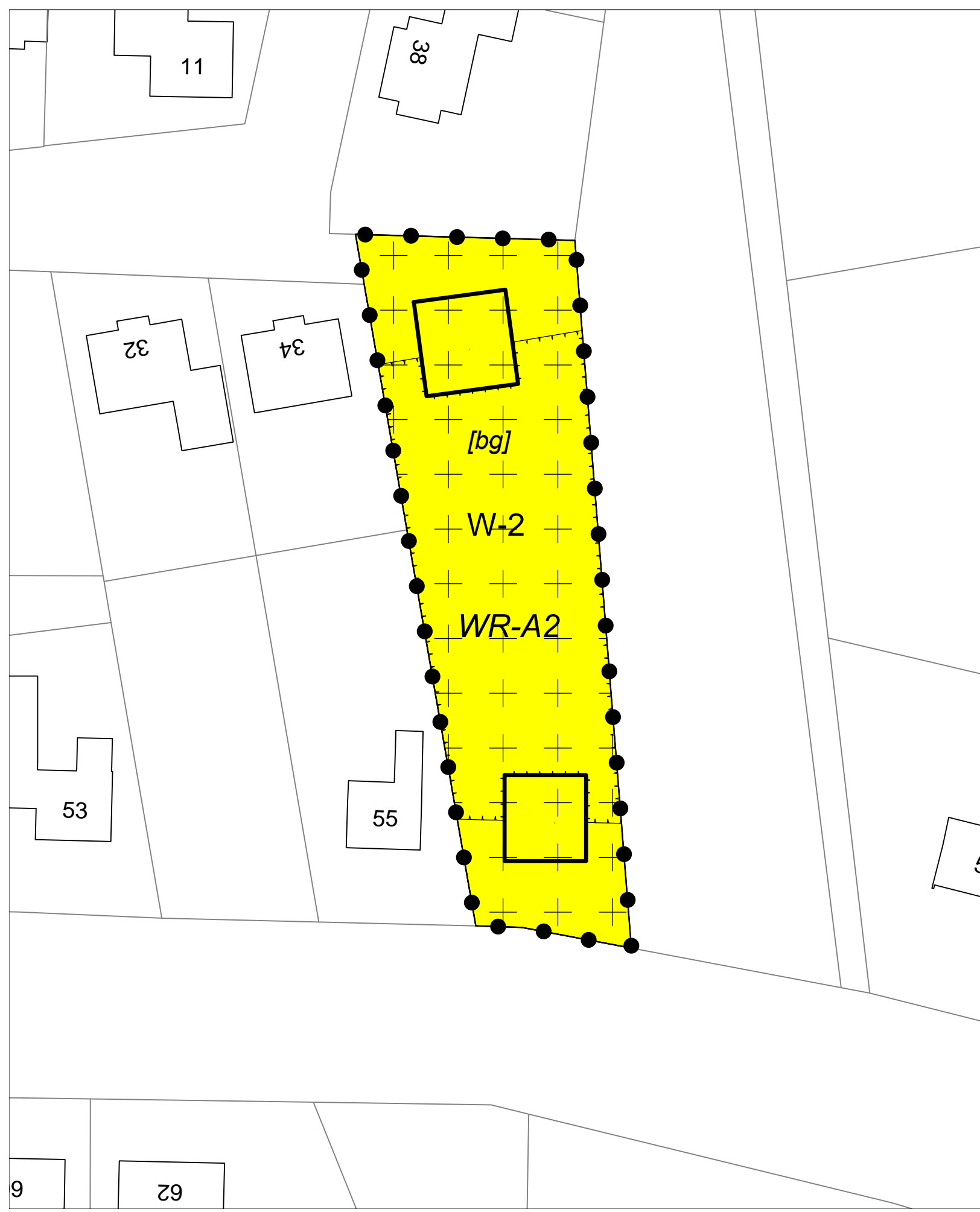
Projectleider : Marlie Rooijackers - Thijssen

Tekenaar : MGS

Datum : 07-05-2019

Schaal : 1:2000

Formaat : A3



## Legenda

 Plangebied


## Enkelbestemmingen

 W-2 Wonen - 2

## Dubbelbestemmingen

 WR-A2 Waarde - Archeologie 2

## Bouwvlakken

 bouwvlak

## Bouwaanduidingen

 [bg] bijgebouwen



## Gemeente Asten

Bezoekadres:  
Koningsplein 3  
5712 GJ Asten

Postadres:  
Postbus 290  
5720 AG Asten

Telefoon: 0493 - 67 12 12  
Fax: 0493 - 67 12 13  
E-mail: gemeente@astan.nl  
Website: www.astan.nl

Bestemmingsplan:  
Asten verzamelplan 2019-1

Status:  
vastgesteld

Stedenbouwkundig bureau:  
BraGIS BV

Bestandsnaam: Veegplan2019-1\_vs3.dwg

Identificatienr. : NL.IMRO.0743.BP02019001-VS01

Tekeningnummer : Locatie: Voordeldonk ong / Peelkesakker Asten

Projectleider : Marlie Rooijackers - Thijssen

Tekenaar : MGS

Datum : 07-05-2019

Schaal : 1:500

Formaat : A3



## Legenda

 Plangebied


## Enkelbestemmingen

 W-2 Wonen - 2

## Dubbelbestemmingen

 WR-A2 Waarde - Archeologie 2

## Bouwvlakken

 bouwvlak

## Bouwaanduidingen

 [bg] bijgebouwen



## Gemeente Asten

Bezoekadres:  
Koningsplein 3  
5712 GJ Asten

Postadres:  
Postbus 290  
5720 AG Asten

Telefoon: 0493 - 67 12 12  
Fax: 0493 - 67 12 13  
E-mail: gemeente@asten.nl  
Website: www.asten.nl

Bestemmingsplan:  
Asten verzamelplan 2019-1

Status:  
vastgesteld

Stedenbouwkundig bureau:  
BraGIS BV

Bestandsnaam: Veegplan2019-1\_vs3.dwg

Identificatienr. : NL.IMRO.0743.BP02019001-VS01

Tekeningnummer : Locatie: Voorste Heusden 44 Heusden

Projectleider : Marlie Rooijackers - Thijssen

Tekenaar : MGS

Datum : 07-05-2019

Schaal : 1:500

Formaat : A3



## Legenda

 Plangebied

## Enkelbestemmingen

 AW Agrarisch met waarden

## Dubbelbestemmingen


 WR-A2 Waarde - Archeologie 2


 WR-A3 Waarde - Archeologie 3

## Gebiedsaanduidingen


 overige zone - bouwverbod

 overige zone - ecologische verbindingzone

 overige zone - groenblauwe mantel

 overige zone - recreatief ontwikkelingsgebied

 vrijwaringszone - radar



## Gemeente Asten

Bezoekadres:  
Koningsplein 3  
5712 GJ Asten

Postadres:  
Postbus 290  
5720 AG Asten

Telefoon: 0493 - 67 12 12  
Fax: 0493 - 67 12 13  
E-mail: gemeente@astén.nl  
Website: www.astén.nl

Bestemmingsplan:  
Asten verzamelplan 2019-1

Status:  
vastgesteld

Stedenbouwkundig bureau:  
BraGIS BV

Bestandsnaam: Veegplan2019-1\_vs3.dwg

Identificatienr. : NL.IMRO.0743.BP02019001-VS01

Tekeningnummer : Locatie: Dijkstraat 72 Asten

Projectleider : Marlie Rooijackers - Thijssen

Tekenaar : MGS

Datum : 09-05-2019

Schaal : 1:1500

Formaat : A3