


Inhoudsopgave

Hoofdstuk 1	Inleidende regels	1
Artikel 1	Begrippen	1
Artikel 2	Wijze van meten	13
Hoofdstuk 2	Bestemmingsregels	15
Artikel 3	Agrarisch	15
Artikel 4	Bedrijf - Nutsvoorziening	16
Artikel 5	Centrum	18
Artikel 6	Groen	24
Artikel 7	Maatschappelijk	26
Artikel 8	Sport	29
Artikel 9	Verkeer	32
Artikel 10	Water	34
Artikel 11	Wonen	36
Artikel 12	Leiding - Riool	43
Artikel 13	Waarde – Archeologie	45
Artikel 14	Waarde - Bomen	49
Artikel 15	Waarde - Cultuurhistorie	51
Hoofdstuk 3	Algemene regels	53
Artikel 16	Anti-dubbeltelregel	53
Artikel 17	Algemene bouwregels	53
Artikel 18	Algemene gebruiksregels	54
Artikel 19	Algemene aanduidingsregels	55
Artikel 20	Algemene afwijkingsregels	56
Artikel 21	Algemene wijzigingsregels	57
Artikel 22	Overige regels	59
Hoofdstuk 4	Overgangs- en slotregels	61
Artikel 23	Overgangsrecht	61
Artikel 24	Slotregel	62



Bijlagen bij regels

Bijlage 1 Toegesneden lijst van bedrijfstypen

Bijlage 2 Overzicht monumenten, beeldbepalende panden en woonboerderijen

Bijlage 3 Overzicht aan huis gebonden bedrijf en aan huis gebonden beroep

Bijlage 4 Verantwoording groepsrisico

Bijlage 5 Overzicht beschermwaardige bomen

Bijlage 6 Begrenzing stedelijk gebied



Hoofdstuk 1 Inleidende regels

Artikel 1 Begrippen

In deze regels wordt verstaan onder:

1.1 plan

het bestemmingsplan 'Ommel komgebied' van de gemeente Asten.

1.2 bestemmingsplan

de geometrisch bepaalde planobjecten als vervat in het GML-bestand NL.IMRO.0743.BP02010003-VS01 met de bijbehorende regels.

1.3 verbeelding

de kaart met bijbehorende verklaring, waarop de bestemmingen van de in het plan begrepen gronden zijn aangewezen.

1.4 aan horeca verwante bedrijvigheid:

het exploiteren van een gebouw zoals een amusementshal, speelautomatenhal, bingozaal of discotheek.

1.5 aan huis gebonden bedrijf:

het bedrijfsmatig verlenen van diensten of het uitoefenen van ambachtelijke bedrijvigheid, waarvan de aard, omvang en uitstraling zodanig zijn, dat de activiteit ter plaatse, in de woning en/of de daarbij behorende bijgebouwen kan worden uitgeoefend en de desbetreffende bedrijvigheid een ruimtelijke uitstraling heeft die in overeenstemming is met de woonfunctie. Onder een aan huis gebonden bedrijf worden hier eveneens begrepen consument verzorgende activiteiten (in bijlage 3 is een overzicht van aan huis gebonden bedrijven opgenomen).


1.6 aan huis gebonden beroep:

een dienstverlenend beroep op artistiek of academisch/HBO niveau, dat op kleine schaal in een woning en/of de daarbij behorende bijgebouwen wordt uitgeoefend, waarbij de woning in overwegende mate haar functie behoudt en de desbetreffende beroepsuitoefening een ruimtelijke uitstraling heeft die in overeenstemming is met de woonfunctie. Hieronder wordt verstaan het beroep of het beroepsmatig verlenen van diensten op administratief, juridisch, medisch, therapeutisch, kunstzinnig, ontwerptechnisch of daarmee gelijk te stellen gebied (in bijlage 3 is een overzicht van aan huis gebonden beroepen opgenomen).

1.7 aan- en uitbouw:

gedeelte van een gebouw dat tegen het hoofdgebouw is gebouwd en daar duidelijk ondergeschikt aan is;

ter verduidelijking: een aanbouw is een toevoeging van een afzonderlijke ruimte, terwijl een uitbouw een vergroting is van een bestaande ruimte.



1.8 aanduiding:

een geometrisch bepaald vlak of figuur, waarmee gronden zijn aangeduid, waar ingevolge de regels, regels worden gesteld ten aanzien van het gebruik en/of het bebouwen van deze gronden.

1.9 agrarisch gebruik:

het voortbrengen van producten door middel van het telen van gewassen en/of het houden van dieren.

1.10 ambacht(elijk):

het bedrijfsmatig, geheel of overwegend door middel van handwerk vervaardigen, bewerken of herstellen en het installeren van goederen, alsook het als ondergeschikte activiteit verkopen en/of leveren van goederen die verband houden met het ambacht.

1.11 ambachtelijk bedrijf

het bedrijfsmatig, geheel of overwegend door middel van handwerk vervaardigen, ver-/bewerken, herstellen of installeren van goederen, alsook het verkopen en/of leveren, als ondergeschikte activiteit, van goederen die ter plaatse worden vervaardigd, ver- of bewerkt, waarbij de omvang van de activiteit zodanig is, dat als deze in een woning en daarbij behorende bijgebouwen worden uitgeoefend de woonfunctie in overwegende mate wordt gehandhaafd.

1.12 archeologische waarde:

de aan een gebied toegekende waarde in verband met de kennis en de studie van de in dat gebied voorkomende overblijfselen van menselijke aanwezigheid of activiteit uit oude tijden.

1.13 architectonische waarde

de aan een bouwwerk toegekende waarde in verband met de vormgeving, het materiaalgebruik en/of de detaillering.

1.14 bebouwing:


één of meer gebouwen en/of bouwwerken geen gebouwen zijnde.

1.15 bebouwingspercentage:

een op de verbeelding of in de regels aangegeven percentage, dat het deel van het bestemmingsvlak dan wel van een bouwvlak aangeeft dat ten hoogste mag worden bebouwd.

1.16 bedrijf:

een vorm van een organisatie van mensen en middelen met als doel het vervaardigen, bewerken, herstellen of installeren van producten of het verlenen van diensten aan andere organisaties of particulieren, zoals opgenomen in bijlage 1 bij de regels: 'toegesneden lijst van bedrijfstypen', conform de bijlage uit de brochure Bedrijven en milieuzonering of bedrijven die qua aard en milieueffecten vergelijkbaar zijn.



1.17 bedrijfs-/dienstwoning:

een woning in of bij een gebouw of op een terrein, kennelijk slechts bedoeld voor (het huishouden van) een persoon, wiens huisvesting daar gelet op de bestemming van het gebouw of het terrein noodzakelijk is.

1.18 bedrijfsactiviteiten:

activiteiten zoals opgenomen in bijlage 1. bij de regels: 'toegesneden lijst van bedrijfstypen', conform de bijlage uit de brochure Bedrijven en milieuzonering of bedrijven die qua aard en milieueffecten vergelijkbaar zijn.

1.19 bedrijfsgebouw:

een gebouw dat dient voor de uitoefening van één of meer bedrijfsactiviteiten.

1.20 bedrijfsverzamelgebouw:

een gebouw waarin het uitoefenen van bedrijvigheid (waaronder industriële, ambachtelijke, dienstverlenende, consumentverzorgende, therapeutische, sportfuncties en kantoren) wisselend kan worden uitgeoefend, waarbij de ruimtelijke uitstraling gelijk is als ware het één bedrijf.

1.21 beeldbepalend pand:

gebouw of bouwwerk dat gezien het karakter en de betekenis voor het stedenbouwkundig beeld ter plaatse van belang is. Een overzicht van beeldbepalende panden is opgenomen in bijlage 2. bij de regels: 'overzicht karakteristieke panden'.

1.22 begane grond:

de eerste bouwlaag boven het peil.

1.23 bestaand gebruik:

het gebruik van grond en opstallen, zoals dat bestond op het tijdstip dat het plan of betreffende planonderdeel rechtskracht heeft gekregen.

1.24 bestaande bebouwing:


de bebouwing, zoals deze bestaat op het tijdstip van inwerkingtreding van het bestemmingsplan dan wel op grond van een verleende omgevingsvergunning voor het bouwen is c.q. kan worden gebouwd, tenzij in de regels anders is bepaald.

1.25 bestemmingsgrens:

de grens van een bestemmingsvlak.

1.26 bestemmingsvlak:

een geometrisch bepaald vlak met eenzelfde bestemming.



1.27 bevoegd gezag:

bevoegd gezag als bedoeld in de Wet algemene bepalingen omgevingsrecht.

1.28 bijgebouw (aangebouwd of vrijstaand):

aan- en uitbouw dan wel vrijstaand gebouw, dat in bouwkundig opzicht ondergeschikt is aan een op het zelfde bouwperceel gelegen hoofdgebouw.

1.29 bijgebouwgrens:

de grens van de aanduiding 'bijgebouwen'.

1.30 boogkas:

een constructie met een hoogte van maximaal 2,5 m, die met plastic of een in gebruik daarmee overeenkomend materiaal is afgedekt, ter vervroeging of verlenging van het teeltseizoen van tuinbouw- of fruitteeltproducten. Hieronder wordt tevens verstaan een draagluchthal.

1.31 bouwen:

het plaatsen, het geheel of gedeeltelijk oprichten, vernieuwen of veranderen en het vergroten van een bouwwerk, alsmede het geheel of gedeeltelijk oprichten, vernieuwen of veranderen en het vergroten van een standplaats.

1.32 bouwgrens:

de grens van een bouwvlak.

1.33 bouwlaag (voor woningen):

een doorlopend gedeelte van een gebouw dat door op gelijke of bij benadering gelijke hoogte liggende vloeren of balklagen is begrensd, zulks met inbegrip van de begane grondlaag en met uitsluiting van onderbouw/kelder en zolder.

ter verduidelijking:

bij de bepaling van één bouwlaag gelden de bepalingen zoals die zijn opgenomen in het bouwbesluit en de bouwverordening.

1.34 bouwperceel:

een aaneengesloten stuk grond, waarop ingevolge de regels een zelfstandige, bij elkaar horende bebouwing is toegelaten.

1.35 bouwperceelgrens:

de grens van een bouwperceel.

1.36 bouwvlak:

een geometrisch bepaald vlak, waarmee gronden zijn aangeduid waar ingevolge de regels bepaalde gebouwen respectievelijk bijgebouwen en bouwwerken, geen gebouw zijnde zijn toegelaten.



1.37 bouwwerk:

elke constructie van enige omvang van hout, steen, metaal of ander materiaal, die hetzij direct hetzij indirect met de grond is verbonden, hetzij direct of indirect steun vindt in of op de grond.

1.38 brand- en/of explosiegevaarlijke stoffen:

goederen die naar hun aard zodanig brand- en/of explosiegevaar kunnen opleveren dat verkoop in een woon-/winkelgebied, dan wel daarmee qua aard te vergelijken gebied, niet verantwoord is.

1.39 brandgang:

een ontsluiting van woningen c.q. huizenblokken ten behoeve van de bereikbaarheid van het achtererf en de daar gelegen bijgebouwen (erfdienstbaarheid), alsmede bedoeld voor het waarborgen van de veiligheid bij calamiteiten.

1.40 (eet-)café:

een horecabedrijf, waarin alcoholvrije en alcoholhoudende dranken worden verstrekt voor gebruik ter plaatse al of niet in combinatie met het bereiden en verstrekken van maaltijden. De nadruk ligt echter op het verstrekken van drank.

1.41 carport/overkapping:

een bouwwerk, geen gebouw zijnde met tenminste een dak en niet of slechts aan één zijde voorzien van een wand, bestaande wanden van overige gebouwen niet meegerekend.

1.42 coffeeshop

een horecabedrijf, waarin uitsluitend alcoholvrije dranken en eventueel kleine eetwaren worden verstrekt voor gebruik ter plaatse en waar softdrugs worden verstrekt voor gebruik ter plaatse of gebruik elders.

1.43 containervelden:


een werk, niet zijnde een bouwwerk, bestaande uit grond voorzien van een afdeklaag van plastic, antiworteldoek, beton en/of andere materialen, ten behoeve van de teelt van gewassen. De gewassen worden op deze afdeklaag los van de ondergrond geteeld in potten.

1.44 cultuurhistorische waarde:

de aan het bouwwerk of gebied toegekende waarde, gekenmerkt door het beeld dat is ontstaan door het gebruik dat de mens in de loop van de geschiedenis van dat bouwwerk of dat gebied heeft gemaakt.

ter verduidelijking:

daarbij gaat het om archeologisch, historisch-landschappelijk en/of historisch-bouwkundig waardevolle zaken, zoals die tot uitdrukking kunnen komen in archeologische elementen, bodemprofiel en reliëf (met name oude akkers), beplanting, verkaveling, slotenpatroon en bebouwing.



1.45 detailhandel:

het bedrijfsmatig te koop/huur aanbieden, waaronder begrepen het uitstellen ten verkoop/verhuur, het verkopen, verhuren en/of leveren van goederen aan personen die die goederen kopen/huren voor gebruik, verbruik of aanwending, anders dan in de uitoefening van een beroeps- of bedrijfsactiviteit.

ter verduidelijking:

dienstverlening door een horeca- en een prostitutiebedrijf wordt hieronder niet begrepen.

1.46 dienstverlening:

het verrichten van diensten in een vorm die voor wat betreft ruimtelijke uitstraling vergelijkbaar is met detailhandel en waarbij een rechtstreekse relatie bestaat met het publiek zoals reisbureaus, bankinstellingen, postkantoren, verzekerings- en/of administratiekantoren, makelaarskantoren, advocaten- en/of notariskantoren, uitzendbureaus, apotheken, praktijkvestigingen voor tandtechniek, kapsalons, schoonheidssalons, nagelstudio's, schoenmakerijen, kleermakerijen en video-/dvd-verhuurbedrijven, fotostudio's en hondentrimsalons.

ter verduidelijking:

bij de toetsing van deze regels wordt als volgt geoordeeld:

dienstverlening dient te passen in een woonwijk (geen baliefunctie) en naar de omgeving gezien ondergeschikt aan de woonfunctie te zijn.

1.47 erf:

al dan niet bebouwd bouwperceel, of een gedeelte daarvan, dat direct is gelegen bij een gebouw en dat in feitelijk opzicht is ingericht ten dienste van het gebruik van dat gebouw en, voorzover een bestemmingsplan van toepassing is, de bestemming deze inrichting niet verbiedt:

- a. achtererfgebied:
er aan de achterkant en de niet naar openbaar toegankelijk gekeerde zijkant, op meer dan 1 m van de voorkant van het hoofdgebouw;
- b. voorerfgebied:
erf dat geen onderdeel is van het achtererfgebied.

1.48 erker:


kleine toevoeging van één bouwlaag aan de gevel van een gebouw, op de begane grond, meestal uitgevoerd in metselwerk, hout en glas.

1.49 escortbedrijf:

een natuurlijk persoon, groep van personen, en/of rechtspersoon die prostitutie aanbiedt, die uitgeoefend wordt op een andere plaats dan in de bedrijfsruimte of woning.

1.50 evenement

een activiteit in de openlucht, dan wel in al dan niet tijdelijke tenten of paviljoens, gericht op het bereiken van een algemeen of besloten publiek voor informerende, educatieve, culturele en/of levensbeschouwelijke doeleinden.



1.51 extensieve recreatie:

vormen van recreatief medegebruik gericht op landschapsbeleving, die plaatsvinden in gebieden met weinig of geen recreatieve voorzieningen en waarbij per oppervlakte-eenheid weinig mensen aanwezig zijn.

1.52 gebouw:

elk bouwwerk, dat een voor mensen toegankelijke, overdekte, geheel of gedeeltelijk met wanden omsloten ruimte vormt.

1.53 gehandicaptenvoorziening:

voorzieningen die doeltreffend, doelmatig en cliëntgericht zijn en die bedoeld zijn om de aantoonbare belemmeringen c.q. beperkingen die een persoon in het dagelijks leven ondervindt op het gebied van wonen of het zich binnen of buiten de woning verplaatsen, op te heffen of te verminderen.

1.54 geluidzoneringsplichtige inrichting:

een inrichting, waarbij ingevolge de Wet geluidhinder rondom het terrein van vestiging in een bestemmingsplan een geluidzone moet worden vastgesteld.

1.55 groothandel:

het bedrijfsmatig te koop aanbieden, waaronder begrepen het uitstellen ten verkoop, het (door)verkoop en/of leveren van goederen, dan wel aan instellingen of personen ter aanwending in een andere beroeps- of bedrijfsactiviteit.

1.56 hellingbaan:

een beloopbare en/of berijdbare helling om een hoogteverschil te overbruggen.

1.57 hoofdgebouw:

gebouw, of gedeelte daarvan, dat noodzakelijk is voor de verwezenlijking van de geldende of toekomstige bestemming van een perceel en, indien meer gebouwen op het perceel aanwezig zijn, gelet op die bestemming het belangrijkste is;

ter verduidelijking:


een gebouw dat op een bouwperceel door zijn constructie en/of afmetingen als belangrijkste gebouw valt aan te merken.

1.58 horeca

het bedrijfsmatig verstrekken van dranken en/of etenswaren en/of logies.

1.59 horecabedrijf:

een bedrijf of instelling, waar bedrijfsmatig dranken en/of etenswaren voor gebruik ter plaatse worden verstrekt en/of waarin bedrijfsmatig logies wordt verstrekt en/of waarin zaalaccommodatie wordt geëxploiteerd.



ter verduidelijking:

onder exploitatie van zaalaccommodatie wordt verstaan: het bieden van ruimte en voorzieningen voor congressen/beurzen, feesten, vlooiën-/rommelmarkten en dergelijke, zulks met uitsluiting van detailhandel en/of van 'vliegende' winkels, ingericht voor tijdelijke verkoop.

1.60 horecaterras:

plek in de openlucht waar je kunt uitrusten en iets kunt consumeren.

1.61 huishouden:

een verzameling van één of meer personen met een relationele binding die één woonruimte bewoont en een economisch- consumptieve eenheid vormt.

1.62 kampeermiddel:

- a. tenten, tentwagens, een kampeerauto, toercaravans, vouwwagens, campers of huifkarren;
- b. enig ander onderkomen of enig ander voertuig, gewezen voertuig of gedeelte daarvan, voor zover geen bouwwerk zijnde, waarvoor ingevolge artikel 2.1 lid 1a van de Wabo een omgevingsvergunning voor het bouwen vereist is, een en ander voor zover genoemde onderkomens of voertuigen geheel of gedeeltelijk blijvend zijn bestemd of opgericht dan wel worden of kunnen worden gebruikt voor recreatief nachtverblijf.

1.63 kantoor:

een ruimte, of bij elkaar horende ruimten, bedoeld om voornamelijk te worden gebruikt voor administratieve werkzaamheden.

ter verduidelijking:

kantoren kunnen worden onderscheiden in kantoren met en zonder een baliefunctie.

1.64 karakteristieke bebouwing:


te handhaven gebouw of bouwwerk gezien de betekenis voor het stedenbouwkundig beeld ter plaatse.

1.65 maatschappelijke doeleinden:

doeleinden ten behoeve van educatieve, sociale, religieuze, culturele, sportieve, verzorgende en overheidsfuncties.

1.66 mantelzorg:

het bieden van zorg aan eenieder die hulpbehoevend is op het fysieke en/of psychische vlak, op basis van vrijwilligheid en buiten organisatorisch verband.



ter verduidelijking:

mantelzorg is het zorgen voor een chronisch zieke, gehandicapte of hulpbehoevende partner, ouder, kind, of ander familielid. Mantelzorg is geen professionele zorgverlening maar het geven van zorg aan iemand met wie een persoonlijke band aanwezig is. Het betreft niet de alledaagse zorg, voor bijvoorbeeld de zorg van een gezond kind. Mantelzorg is vaak langdurig en intensief, doch onbetaald.

1.67 meergezinswoningen/gestapelde woningen:

een gebouw, dat meerdere naast elkaar en/of geheel of gedeeltelijk boven elkaar gelegen woningen omvat en dat qua uiterlijke verschijningsvorm als een eenheid beschouwd kan worden.

1.68 monumentale waarde:

waarde van zaken welke van algemeen belang zijn wegens hun schoonheid, hun betekenis voor de wetenschap en/of hun cultuurhistorische waarde.

1.69 monumenten:

alle rijks- en gemeentelijke monumenten, welke van algemeen belang zijn wegens hun schoonheid, hun betekenis voor de wetenschap en/of hun cultuurhistorische waarde, alsmede terreinen van belang wegens de aanwezigheid daar van voornoemde zaken. Een overzicht van monumenten is opgenomen in bijlage 2. bij de regels: 'overzicht monumenten, beeldbepalende panden en woonboerderijen'.

1.70 ondergronds bouwen:

het beneden de aardoppervlakte, onder peil, realiseren van een bouwwerk.

1.71 openbaar toegankelijk gebied:

weg als bedoeld in artikel 1, eerste lid, onder b, van de Wegenverkeerswet 1994, alsmede pleinen, parken, openbaar water en ander openbaar gebied dat voor publiek algemeen toegankelijk is, met uitzondering van wegen uitsluitend bedoeld voor de ontsluiting van percelen door langzaam verkeer.

1.72 openbare nutsvoorziening


een bouwwerk dat ten dienste staat van het openbaar energietransport dan wel de telecommunicatie, zoals een schakelkast, een elektriciteitshuisje en een verdeelstation.

1.73 oprit:

gedeelte van een bouwperceel bedoeld voor het parkeren of stallen van een voertuig, of voor het bereiken van de bij het huis behorende garage. Een oprit is altijd direct bereikbaar vanaf de openbare weg. Onder oprit wordt niet verstaan de voortuin c.q. het voorerf.

1.74 overkapping

een bouwwerk, geen gebouw zijnde met een dak, dat niet of slechts aan één zijde is voorzien van een (bestaande) wand.



1.75 peil:

- a. voor een bouwwerk op een perceel, waarvan de hoofdtoegang direct aan de weg grenst: de hoogte van de weg ter plaatse van die hoofdtoegang;
- b. voor een bouwwerk op een perceel, waarvan de hoofdtoegang niet direct aan de weg grenst: de hoogte van het terrein ter hoogte van de hoofdtoegang bij voltooiing van de bouw.

ter verduidelijking:

bij de realisatie van een gebouw is het peil door de gemeente uitgezet waarbij uitgegaan is van een afschot van 1,5 cm per meter gemeten vanaf de weg tot de hoofdtoegang (richtlijn).

1.76 recreatief medegebruik:

het medegebruik van gronden voor routegebonden recreatieve activiteiten, zoals wandelen, fietsen, ruitersport en kanovaren, en voor plaatsgebonden recreatieve activiteiten, zoals sportvisserij, alsmede route-ondersteunende voorzieningen en parkeergelegenheid, zoals picknick, uitzicht-, rust- en informatieplaatsen, voor zover de overige functies van de gronden dit toelaten.

1.77 regenkap:

een constructie van palen met daarop een boog met een kap van transparante folie.

1.78 relatie:

vlakken die met het figuur 'relatie' zijn gekoppeld dienen als één bij elkaar behorend vlak gezien te worden.

1.79 restaurant:

een horecabedrijf dat tot hoofddoel heeft het verstrekken van maaltijden voor consumptie ter plaatse, met als nevenactiviteit het verstrekken van alcoholische en niet-alcoholische dranken.

1.80 ruimtelijke kwaliteit:

de kwaliteit van de ruimte bepaald door de gebruikswaarde, belevingswaarde en toekomstwaarde van die ruimte.

1.81 seksinrichting:

een voor publiek toegankelijke, besloten ruimte waarin bedrijfsmatig, of in omvang alsof zij bedrijfsmatig was, seksuele handelingen worden verricht, of vertoningen van erotische-pornografische aard plaatsvinden.

onder seksinrichtingen worden in ieder geval verstaan: een (raam-)prostitutiebedrijf, een seksclub, een privé-huis, een erotische massagesalon, een seksbioscoop, een seksautomatenhal, een sekstheater of parenclub, al dan niet in combinatie met elkaar.



1.82 standplaats:

een kavel, bestemd voor het plaatsen van een woonwagen, waarop voorzieningen aanwezig zijn die op het leidingnet van de openbare nutsbedrijven, andere instellingen of van gemeenten kunnen worden aangesloten.

1.83 stedenbouwkundig beeld:

ruimtelijke verschijningsvorm van de bestaande bebouwing, die wordt bepaald door de situering, de aansluitende terreinen, de bouwmassa's, de gevelindeling en de dakvormen.

1.84 straatmeubilair:

verkeersgeleiders, rampalen/amsterdammertjes, verkeersborden, brandkranen, lichtmasten, vlaggenmasten, informatieborden, zitbanken, bloembakken, papier-, glas- en andere inzamelbakken, toegangsconstructies voor ondergrondse voorzieningen, kunstwerken, speeltoestellen en draagconstructies voor reclame, telefooncellen,abri's en kleinschalige bouwwerken ten behoeve van (openbare) nutsvoorzieningen en daarmee vergelijkbare objecten.

1.85 teeltondersteunende voorzieningen:

voorzieningen/constructies die het doel hebben gewas te forceren tot meer groei en/of de oogst te spreiden. Het gaat daarbij om zowel vervroegen als verlengen ten opzichte van normale open teelt en/of beschermen tegen weersinvloeden, ziekten en plagen dat leidt tot een betere kwaliteit van het product.

1.86 ter plaatse geproduceerde goederen/ productie-gebonden detailhandel:

goederen die ter plaatse worden vervaardigd, gerepareerd en/of toegepast in het productieproces waarbij de detailhandelsfunctie ondergeschikt is aan de productiefunctie.

1.87 verblijfsgebied:

gedeelte van één of meer bouwwerken op een bouwperceel met dezelfde bestemming, met ten minste één verblijfsruimte, bestaande uit een of meer op dezelfde bouwlaag gelegen aan elkaar grenzende ruimten anders dan een toilet-, bad-, technische of verkeersruimte.

1.88 verblijfsruimte:


ruimte voor het verblijven van mensen.

1.89 verkoop vloeroppervlak/bedrijfsvloeroppervlak:

het vloeroppervlak van ruimten die worden of kunnen worden gebruikt voor een winkel en/of bedrijfsactiviteiten.

1.90 volumineuze goederen:

goederen die vanwege de aard en omvang een relatief grote oppervlakte nodig hebben voor de uitstalling, zoals auto's, boten, caravans, tuininrichtingsartikelen, grove bouwmaterialen, keukens, sanitair, meubelen en landbouwwerktuigen.



1.91 voorgevel:

de gevel die grenst aan de straat met het adres en huisnummer van de woning.

1.92 voorgevelrooilijn:

de bouw- en bijgebouwgrens, die behoudens toegelaten afwijkingen, bij het bouwen aan de wegzijde of de van de weg afgekeerde zijde niet mag worden overschreden.

1.93 waterhuishoudkundige voorzieningen

voorzieningen die nodig zijn ten behoeve van een goede wateraanvoer, waterafvoer, waterberging, hemelwaterinfiltratie en/of waterkwaliteit zoals duikers, stuwen, infiltratievoorzieningen, gemalen, inlaten etc.

1.94 weg:

een voor het rij- of ander verkeer bestemde weg of pad, daaronder begrepen de daarin gelegen bruggen en duikers, de tot de weg of pad behorende bermen en zijkanten, alsmede de aan de weg liggende en als zodanig aangeduide parkeergelegenheden.

1.95 woning/wooneenheid:

één complex van ruimten, uitsluitend bedoeld voor de huisvesting van één afzonderlijk huishouden, waaronder tevens begrepen gezinsvervangende woonvormen.

1.96 woonwagen:

een voor bewoning bestemd gebouw dat is geplaatst op een standplaats en dat in zijn geheel of in delen kan worden verplaatst.

1.97 zolder:

ruimte(n) in een gebouw die geheel is (zijn) afgedekt met schuine daken en die in functioneel opzicht deel uitmaakt van (de) daaronder gelegen bouwlaag of bouwlagen.



Artikel 2 Wijze van meten

Bij de toepassing van deze regels wordt als volgt gemeten:

2.1 de lengte en/of breedte en/of diepte van een bouwwerk:

tussen de buitenzijde van de gevels, draagconstructies of het hart van de scheidsmuren, met dien verstande, dat wanneer de (zij)gevels niet evenwijdig lopen of verspringen, het gemiddelde wordt genomen van de kleinste en de grootste lengte, breedte en/of diepte.

2.2 de bouwhoogte van een bouwwerk:

vanaf het peil tot aan het hoogste punt van een gebouw of van een bouwwerk, geen gebouw zijnde, met uitzondering van ondergeschikte bouwonderdelen, zoals schoorstenen, antennes, en naar de aard daarmee gelijk te stellen bouwonderdelen.

2.3 de goothoogte van een gebouw:

vanaf het peil tot aan de bovenkant van de goot c.q. de druiplijn, het boeiboord of een daarmee gelijk te stellen constructiedeel.

2.4 de oppervlakte van een bouwwerk:

tussen de buitenwerkse gevelvlakken en/of het hart van de scheidingsmuren neerwaarts geprojecteerd op het gemiddelde niveau van het afgewerkte bouwterrein ter plaatse van het bouwwerk.

2.5 de oppervlakte van een hellingbaan:

tussen de buitenwerkse zijden van de keermuren verticaal geprojecteerd op het gemiddelde niveau van het afgewerkte bouwterrein ter plaatse van het bouwwerk.

2.6 de oppervlakte van ondergrondse bouwwerken:

tussen de uitwendige scheidingsconstructie en/of het hart van de scheidingsmuren verticaal geprojecteerd op het gemiddelde niveau van het afgewerkte bouwterrein ter plaatse van het bouwwerk.

2.7 de oppervlakte van overkappingen/carports:

het dakvlak neerwaarts geprojecteerd op het gemiddelde niveau van het afgewerkte bouwterrein ter plaatse van het bouwwerk.


2.8 de inhoud van een bouwwerk:

tussen de onderzijde van de begane grondvloer, de buitenzijde van de gevels (en/of het hart van de scheidsmuren) en de buitenzijde van daken en dakkapellen.

ter verduidelijking: loggia's en andere inwendige constructies worden hierin meegerekend.

2.9 de afstand tot de zijdelingse perceelsgrens:

de kortste afstand van de zijdelingse perceelsgrens tot enig punt van het op dat bouwperceel voorkomend bouwwerk.



2.10 bebouwingspercentage:

het door bouwwerken bebouwde oppervlak, uitgedrukt in procenten van de oppervlakte van het bouwperceel, voor zover dat gelegen is binnen de bestemming of een in de regels nader aan te duiden gedeelte van die bestemming.

2.11 de ondergrondse bouwdiepte van een bouwwerk

vanaf peil tot het diepste punt van het bouwwerk, de fundering niet meegerekend.

2.12 bedrijfsvloeroppervlakte:

binnenwerks op de vloer van ruimten die worden of kunnen worden gebruikt voor bedrijfsactiviteiten.

2.13

Bij de toepassing van het bepaalde ten aanzien van het bouwen binnen bouwvlakken, aanduiding 'bijgebouwen' of bestemmingsvlakken worden ondergeschikte bouwdelen als plinten, pilasters, kozijnen, gevelversieringen, ventilatiekanalen, schoorstenen, lichtkoepeles, gevel- en kroonlijsten, en overstekende daken buiten beschouwing gelaten, mits de bouw- en/of de bestemmingsgrens met niet meer dan 0,50 meter wordt overschreden.



Hoofdstuk 2 Bestemmingsregels

Artikel 3 Agrarisch

3.1 Bestemmingsomschrijving

De voor 'Agrarisch' aangewezen gronden zijn bestemd voor:

- a. agrarisch gebruik;
- b. ontsluiting van de afzonderlijke percelen;
- c. voorzieningen ten behoeve van de waterhuishouding;
- d. extensief recreatief medegebruik.

Voor zover de gronden tevens zijn gelegen binnen de aangewezen dubbelbestemmingen en aanduidingen, zijn mede de desbetreffende regels van toepassing, met inachtnaam van de voorrangsregels uit artikel 23.2.


3.2 Bouwregels

3.2.1 Algemeen

Op of in de voor 'Agrarisch' aangewezen gronden mag niet worden gebouwd, met uitzondering van bouwwerken, geen gebouwen zijnde, welke ter plaatse noodzakelijk zijn uit een oogpunt van doelmatige agrarische bedrijfsuitoefening, waarbij advies ingewonnen wordt bij een deskundige, dan wel uit een oogpunt van beheer en onderhoud overeenkomstig de doeleinden, waaronder begrepen beperkte voorzieningen ten behoeve van extensieve recreatie.

3.2.2 Overige regels met betrekking tot bebouwing

Op of in de voor 'Agrarisch' aangewezen gronden mag de hoogte van bouwwerken, geen gebouwen zijnde, niet meer dan 3,25 meter bedragen, met uitzondering van erfafscheidingen waarvan de hoogte niet meer dan 1,00 meter mag bedragen.



Artikel 4 Bedrijf - Nutsvoorziening

4.1 Bestemmingsomschrijving

De voor 'Bedrijf - Nutsvoorziening' aangewezen gronden zijn bestemd voor:

- a. nutsvoorzieningen;
- b. en de daarbij behorende voorzieningen.

Voor zover de gronden tevens zijn gelegen binnen de aangewezen dubbelbestemmingen en aanduidingen, zijn mede de desbetreffende regels van toepassing, met inachtnaam van de voorrangregels uit artikel 23.2.

4.2 Bouwregels

4.2.1 Algemeen

Op de voor 'Bedrijf - Nutsvoorziening' aangewezen gronden mogen uitsluitend worden gebouwd:

- a. gebouwen, geen woning zijnde, ten behoeve van de in artikel 4.1 genoemde doeleinden;
- b. bouwwerken, geen gebouwen zijnde.

4.2.2 Regels ter plaatse van het bouwvlak

- a. Gebouwen dienen in het bouwvlak te worden gebouwd.
- b. De goothoogte van een gebouw mag niet meer dan 3,25 meter bedragen;
- c. De bouwhoogte van een gebouw mag niet meer dan 5,50 meter bedragen.

4.2.3 Overige regels met betrekking tot bebouwing

Binnen het bestemmingsvlak mag de hoogte van bouwwerken, geen gebouwen zijnde, niet meer dan 3,25 meter bedragen, met uitzondering van masten ten behoeve van telecommunicatie anders dan ten behoeve van het C-2000 netwerk, waarvan de hoogte niet meer dan 20,00 meter mag bedragen.

4.3 Nadere eisen

Burgemeester en wethouders kunnen, nadere eisen stellen conform het bepaalde in artikel 18.3.

4.4 Afwijken van de bouwregels

4.4.1 Afwijking voor een grotere hoogte van bouwwerken, geen gebouw zijnde

Het bevoegd gezag kan bij een omgevingsvergunning afwijken voor het oprichten van bouwwerken, geen gebouw zijnde, met een grotere hoogte dan 3,25 meter onder de voorwaarden dat:

- a. de hoogte niet meer bedraagt dan de hoogte van het aangrenzende bestaande hoofdgebouw;
- b. het geen erfafscheidingen betreft;



- c. deze bouwwerken, geen gebouw zijnde, vanuit het oogpunt van bedrijfsvoering noodzakelijk zijn;
- d. het stedenbouwkundige beeld ter plaatse niet wordt verstoord;
- e. deze bouwwerken, geen gebouw zijnde, zich niet verzetten tegen de omgevingscriteria van de Welstandsnota;
- f. geen onevenredige nadelige gevolgen voor het woonmilieu ontstaan of kunnen ontstaan;
- g. belangen van derden niet onevenredig worden geschaad.

4.5 Specifieke gebruiksregels

4.5.1 Specifieke gebruiksregels van de gronden


Onder gebruiken en/of het laten gebruiken in strijd met het bestemmingsplan wordt in ieder geval verstaan het gebruik van de gronden anders dan voor:

- a. groen;
- b. oppervlakteverhardingen;
- c. opslag, overeenkomstig het normale toegelaten gebruik.

4.5.2 Specifieke gebruiksregels van de opstallen

Onder gebruiken en/of het laten gebruiken in strijd met het bestemmingsplan wordt in ieder geval verstaan het gebruik van de opstallen:

- a. voor bewoning;
- b. voor ambachtelijk en industriële doeleinden;
- c. als bedrijfsmatige werkruimte;
- d. voor detailhandel en groothandel;
- e. voor dienstverlening;
- f. voor horeca;
- g. voor kantoren;
- h. voor recreatie;
- i. als verkooppunt voor motorbrandstoffen of andere explosiegevaarlijke stoffen;
- j. voor opslag, anders dan in verband met het toegestane gebruik, die valt onder de Wet milieubeheer.



Artikel 5 Centrum

5.1 Bestemmingsomschrijving

De voor 'Centrum' aangewezen gronden zijn bestemd voor:

- a. consumentverzorgende en kleinschalige ambachtelijke bedrijven;
- b. detailhandel;
- c. dienstverlening;
- d. horeca, uitsluitend ter plaatse van de aanduiding 'horeca';
- e. kantoor;
- f. wonen;
- g. voorzieningen ten behoeve van de waterhuishouding;
- h. en de daarbij behorende voorzieningen.

met dien verstande dat:

1. wonen overal binnen de bestemming is toegestaan onder de voorwaarde dat voldaan wordt aan het bepaalde in 20.1;
2. de overige functies, uitgezonderd horeca, uitsluitend zijn toegestaan op de begane grondlaag;
3. horeca ter plaatse van de aanduiding 'horeca' is toegestaan op de begane grondlaag.

Voor zover de gronden tevens zijn gelegen binnen de aangewezen dubbelbestemmingen en aanduidingen, zijn mede de desbetreffende regels van toepassing, met inachtnaam van de voorrangregels uit artikel 23.2.

5.2 Bouwregels

5.2.1 Algemeen

Op de voor 'Centrum' aangewezen gronden mogen uitsluitend worden gebouwd:

- a. hoofdgebouwen ten behoeve van de in artikel 5.1 toegestane functies;
- b. bijgebouwen;
- c. bouwwerken, geen gebouwen zijnde.

5.2.2 Regels ter plaatse van het bouwvlak

- a. Hoofdgebouwen dienen in het bouwvlak te worden gebouwd en bijgebouwen mogen in het bouwvlak worden gebouwd.
- b. Het bouwvlak mag volledig worden bebouwd.
- c. Het aantal woningen/wooneenheden per bouwperceel mag niet meer bedragen dan het aantal woningen binnen dat bouwperceel op het moment van inwerkingtreding van dit bestemmingsplan. Alleen daar waar nog geen woning aanwezig is en de huidige functie is komen te vervallen, mag per bouwperceel één nieuwe woning gerealiseerd worden. Woningplitsing is niet toegestaan.
- d. De voorgevel dient voor ten minste 70% in of evenwijdig aan de naar de weg gekeerde bouwgrens te worden gebouwd.
- e. De voorgevelbreedte van een gebouw dient ten minste 5,40 meter te bedragen.




- f. De goothoogte van gebouwen mag niet meer bedragen dan 6,50 meter tenzij anders aangeduid.
- g. De bouwhoogte van gebouwen mag niet meer bedragen dan 11,50 meter tenzij anders aangeduid.

5.2.3 Regels ter plaatse de aanduiding 'bijgebouwen'

- a. Ter plaatse van de aanduiding 'bijgebouwen' mogen uitsluitend bijgebouwen en bouwwerken, geen gebouw zijnde, worden gebouwd.
- b. Ter plaatse van de aanduiding 'bijgebouwen' mag bij vrijstaande hoofdgebouwen aan één zijde over een breedte van 3,00 meter, gemeten vanuit de zijdelingse perceelsgrens, niet worden gebouwd.
- c. Ter plaatse van de aanduiding 'bijgebouwen' mag het vlak ter plaatse van de aanduiding 'maximum bebouwd oppervlak' met waarde 90 m², waar per hoofdgebouw niet meer dan 90 m² aan bouwwerken tot maximaal 50% van het bij het hoofdgebouw behorende vlak mag worden opgericht.
- d. De goothoogte van een bijgebouw mag niet meer bedragen dan 3,25 meter.
- e. Bijgebouwen mogen worden afgedekt met een kap, mits de bouwhoogte niet meer bedraagt dan 5,50 meter.
- f. Brandgangen dienen vrij te blijven van bebouwing tot een minimale breedte van 1,20 meter.

5.2.4 Overige regels met betrekking tot bebouwing

- a. Het bouwvlak c.q. de voorgevel mag niet door bebouwing worden overschreden, met uitzondering van overschrijding ten behoeve van:
 1. de bouw van erkers en balkons, mits:
 - de breedte maximaal 40% van de naar de weg gekeerde grens van het bouwvlak bedraagt;
 - de diepte van de erker niet meer dan 1,00 meter bedraagt;
 - de hoogte van de erker maximaal de hoogte van de begane grondlaag bedraagt;
 - de afstand tot de bestemming Verkeer of Groen niet minder dan 3,00 meter bedraagt.
 2. luifels boven de voordeur mits:
 - de breedte maximaal 150% van de breedte van de voordeur bedraagt;
 - de diepte niet meer bedraagt dan 1,00 m;
 - de afstand tot de bestemming Verkeer niet minder dan 3,00 meter bedraagt.
 3. de bouw van één carport, met dien verstande dat:
 - de carport minimaal 1,00 meter achter de voorgevel van het hoofdgebouw is gelegen;
 - de oppervlakte max. 25 m² buiten het bouwvlak en de aanduiding 'bijgebouwen' bedraagt;
 - indien de carport is gelegen op de hoek van een hoekperceel de afstand tot de bestemming verkeersdoeleinden minimaal 2,00 meter bedraagt.



- b. Binnen het bestemmingsvlak mag de hoogte van bouwwerken, geen gebouwen zijnde, ten hoogste 3,25 meter bedragen, met uitzondering van erfafscheidingen waarvan de hoogte niet meer dan 1,00 meter mag bedragen of niet meer dan 2,00 meter indien:
 - 1. gelegen minimaal 1,00 meter achter de voorgevel van het hoofdgebouw, uitgezonderd bij de hoek van hoekpercelen, waarvoor geldt minimaal 3,00 meter achter de voorgevel en 45 graden uit de hoek van de achterliggende woning en;
 - 2. gelegen minimaal 1,00 meter uit de bestemming Verkeer of Groen.
- c. Aan de van de weg afgekeerde zijde (achterzijde) van het bouwvlak mag een dakterras opgericht worden, mits:
 - 1. het dakterras gerealiseerd wordt op een bijgebouw;
 - 2. de breedte niet meer bedraagt dan de breedte van het hoofdgebouw;
 - 3. de hoogte van de afscheiding maximaal 1,20 meter boven de goothoogte van de bijgebouw bedraagt;
 - 4. belangen van derden niet onevenredig worden geschaad.

5.3 Nadere eisen

Burgemeester en wethouders kunnen, nadere eisen stellen conform het bepaalde in artikel 18.3.

5.4 Afwijken van de bouwregels

5.4.1 *Afwijking voor het overschrijden van de toegestane oppervlakte aan bijgebouwen*

Het bevoegd gezag kan bij een omgevingsvergunning afwijken voor het overschrijden van de toegestane oppervlakte aan bijgebouwen, onder de voorwaarden dat:

- a. de oppervlakte aan bijgebouwen met niet meer dan 20% wordt overschreden;
- b. ter plaatse van de aanduiding 'bijgebouwen' mag het vlak voor niet meer dan 50% worden bebouwd;
- c. sprake is van een CIZ-indicatie of daarmee vergelijkbare indicatie;
- d. de noodzaak vanuit een goede of doelmatige functionele, stedenbouwkundige, bouwkundige of architectonische inpassing wordt aangetoond;
- e. geen onevenredige nadelige gevolgen voor het woonmilieu ontstaan;
- f. belangen van derden niet onevenredig worden geschaad.

5.4.2 *Afwijking voor het overschrijden van de maximale hoogte van erfafscheidingen*

Het bevoegd gezag kan bij een omgevingsvergunning afwijken voor het realiseren van erfafscheidingen met een hoogte van maximaal 2,00 meter op een afstand van minder dan 1,00 meter uit de bestemming Verkeer of Groen onder de voorwaarden dat:

- a. de erfafscheiding minimaal 1,00 meter achter de lijn in het verlengde van de feitelijke voorgevel van de woning (gelet op de oriëntatie van de woning en situering van de woning op het bouwperceel) ligt;
- b. gelet op de situering en/of wijze van uitvoering van de erfafscheiding, geen nadelige gevolgen voor de verkeersveiligheid ontstaan;
- c. geen onevenredige nadelige gevolgen voor het woonmilieu ontstaan;
- d. belangen van derden niet onevenredig worden geschaad.



5.4.3 Afwijking voor een grotere hoogte van bouwwerken, geen gebouw zijnde

Het bevoegd gezag kan bij een omgevingsvergunning afwijken voor het toestaan van een grotere hoogte van bouwwerken, geen gebouw zijnde, onder de voorwaarden dat:

- a. de hoogte niet meer bedraagt dan de hoogte van het aangrenzende bestaande hoofdgebouw;
- b. het geen erfafscheidingen betreft;
- c. deze bouwwerken, geen gebouw zijnde, vanuit het oogpunt van bedrijfsvoering noodzakelijk zijn;
- d. het stedenbouwkundige beeld ter plaatse niet wordt verstoord;
- e. deze bouwwerken, geen gebouw zijnde, zich niet verzetten tegen de omgevingscriteria van de Welstandsnota;
- f. geen onevenredige nadelige gevolgen voor het woonmilieu ontstaan of kunnen ontstaan;
- g. belangen van derden niet onevenredig worden geschaad.

5.4.4 Afwijking voor het toestaan van een carport op minder dan 2 meter uit de bestemming Verkeer

Het bevoegd gezag kan bij een omgevingsvergunning afwijken voor het realiseren van carport op minder dan 2,00 meter uit de bestemming Verkeer onder de voorwaarden dat:

- a. gelet op de situering en/of wijze van uitvoering van de carport, geen nadelige gevolgen voor de verkeersveiligheid ontstaan;
- b. geen onevenredige nadelige gevolgen voor het woonmilieu ontstaan;
- c. belangen van derden niet onevenredig worden geschaad.

5.5 Specifieke gebruiksregels

5.5.1 Specifieke gebruiksregels van de gronden

Onder gebruiken en/of het laten gebruiken in strijd met het bestemmingsplan wordt in ieder geval verstaan het gebruik van de gronden anders dan voor:

- a. parkeren ter plaatse van een oprit;
- b. groen en/of tuin;
- c. voorzieningen ten behoeve van de waterhuishouding;
- d. oppervlakteverhardingen;
- e. opslag, overeenkomstig het normale toegelaten gebruik.

5.5.2 Specifieke gebruiksregels van de opstallen

Onder gebruiken en/of het laten gebruiken in strijd met het bestemmingsplan wordt in ieder geval verstaan het gebruik van de opstallen:

- a. voor bewoning, indien het een vrijstaand bijgebouw betreft, tenzij een vergunning is verleend voor mantelzorg;
- b. voor bedrijfs-, detailhandels-, dienstverlenende -en kantoorfuncties op verdiepingen;
- c. voor horeca uitgezonderd ter plaatse van de aanduiding 'horeca';
- d. als verkooppunt voor motorbrandstoffen of andere explosiegevaarlijke stoffen;



- e. voor opslag, anders dan in verband met het toegestane gebruik, die valt onder de Wet milieubeheer.

5.6 Afwijken van de gebruiksregels

5.6.1 Afwijking voor een aan huis gebonden beroep, aan huis gebonden bedrijf of ambachtelijk bedrijf

Het bevoegd gezag kan bij een omgevingsvergunning afwijken voor het uitoefenen van een aan huis gebonden beroep, aan huis gebonden bedrijf of ambachtelijk bedrijf, mits voldaan wordt aan de voorwaarden dat:

- a. de bedrijfsactiviteiten zich beperken tot een oppervlakte van maximaal 50 m² onder de voorwaarde dat de woonfunctie in overwegende mate behouden blijft;
- b. de activiteiten uitsluitend door de bewoner uitgevoerd worden;
- c. de activiteiten qua aard en omvang passen in een woonomgeving waarbij de activiteiten geen ernstige of onevenredige hinder opleveren voor het woonmilieu en geen afbreuk doet aan het woonkarakter van de omgeving;
- d. de activiteiten niet vergunningsplichtig zijn ingevolge de Wet milieubeheer;
- e. het aan huis gebonden bedrijven betreft zoals opgenomen in bijlage 3 bij deze regels of het bedrijfsactiviteiten betreffen van categorie 1-bedrijven volgens de toegesneden Staat van bedrijfsactiviteiten, die als bijlage 1 is opgenomen bij deze regels, dan wel naar oordeel van burgemeester en wethouders daarmee vergelijkbare activiteiten;
- f. er geen detailhandel ter plaatse plaatsvindt, anders dan ondergeschikt en inherent aan het toegestane gebruik;
- g. het gebruik niet mag leiden tot een onevenredige aantasting van de verkeersontsluitings- en parkeersituatie ter plaatse;
- h. belangen van derden niet onevenredig worden geschaad.

5.6.2 Afwijking voor het realiseren van een mantelzorgvoorziening in een vrijstaand bijgebouw

Het bevoegd gezag kan bij een omgevingsvergunning afwijken voor realisering van een mantelzorgvoorziening in een vrijstaand bijgebouw, onder de voorwaarden dat:

- a. de mantelzorgvoorziening bedoeld is voor de huisvesting van één huishouden;
- b. de behoefte aan mantelzorg aangetoond is;
- c. de woonruimte geen eigen huisnummer heeft;
- d. het oppervlak van de mantelzorgvoorziening maximaal 80 m² bedraagt;
- e. de mantelzorgvoorziening qua ligging een ruimtelijke eenheid vormt met de woning;
- f. de mantelzorgvoorziening niet leidt tot een onevenredige aantasting van de omgeving;
- g. zodra de noodzaak van de mantelzorgvoorziening is komen te vervallen, het gebruik als woonruimte wordt beëindigd.



5.6.3 *Afwijking voor kamerverhuur*

Het bevoegd gezag kan bij een omgevingsvergunning afwijken voor kamerverhuur in een woning en/of aangebouwde bijgebouwen, onder de voorwaarden dat:

- a. aangetoond wordt dat kamerverhuur noodzakelijk is vanuit een behoefte van bedrijven uit de directe omgeving aan (tijdelijke) werknemers of voor de huisvesting van jongeren;
- b. deze huisvesting plaatsvindt binnen de bestaande bebouwing;
- c. er minimaal 12 m² verblijfsgebied per persoon aanwezig is;
- d. het aantal personen dat een kamer huurt per woning inclusief aangebouwde bijgebouwen niet meer bedraagt dan 6;
- e. binnen een straal van 150 meter maximaal één locatie voor kamerverhuur is toegestaan;
- f. geen onevenredige nadelige gevolgen voor het woonmilieu ontstaan;
- g. belangen van derden niet onevenredig worden geschaad.

5.6.4 *Afwijking voor het toestaan van een bed & breakfast*


Het bevoegd gezag kan bij een omgevingsvergunning afwijken om als nevenactiviteit een bed & breakfast voorziening en dergelijke toe te staan, onder de voorwaarden dat:

- a. bed & breakfast vindt plaats in de woning en de daarbij behorende bijgebouwen;
- b. de gebruiksruimte voor bed & breakfast bedraagt niet meer dan 50 m², met een maximum van 6 (éénpersoons)bedden;
- c. binnen een straal van 150 meter maximaal één locatie voor bed & breakfast is toegestaan;
- d. geen onevenredige nadelige gevolgen voor het woonmilieu ontstaan;
- e. belangen van derden niet onevenredig worden geschaad.

5.7. **Wijzigingsbevoegdheid**

Burgemeester en wethouders kunnen ter plaatse van de aanduiding 'wro-zone - wijzigingsgebied 2' de bestemming wijzigen in de bestemming 'Wonen' ten behoeve van de bouw van één vrijstaande woning, onder de voorwaarden dat:

- a. de bouw van de woning past binnen de provinciale woningbouwprognoses;
- b. de bouw van de woning past binnen het gemeentelijk woningbouwprogramma;
- c. geen sprake is van planologische en/of milieuhygiënische belemmeringen, of door middel van noodzakelijk (milieu)onderzoek is aangetoond dat het plan alsnog uitvoerbaar is;
- d. op eigen terrein in de parkeerbehoefte in voldoende mate wordt voorzien;
- e. de woning inpasbaar is vanuit het stedenbouwkundig ruimtelijke beeld;
- f. in het wijzigingsplan bouwvlak, aanduiding 'bijgebouwen', bouwhoogte en kapvorm, van de woning worden aangegeven;
- g. het verhaal van kosten van de grondexploitatie, als bedoeld in de Wro, verzekerd is.



Artikel 6 Groen

6.1 Bestemmingsomschrijving

De voor 'Groen' aangewezen gronden zijn bestemd voor:

- a. groen, zoals trapvelden, speelplaatsen, plantsoenen, waterpartijen met de daarbij behorende voet- en fietspaden en andere voorzieningen;
- b. (half)verharde wegen als verbindingsweg;
- c. duurzaam bodem- en waterbeheer, waaronder begrepen watergangen, zaksloten en infiltratie- en buffervoorzieningen;
- d. voorzieningen ten behoeve van openbaar nut.

Voor zover de gronden tevens zijn gelegen binnen de dubbelbestemmingen en aanduidingen, zijn mede de desbetreffende regels van toepassing, met inachtnaam van de voorangsregels uit artikel 23.2.

6.2 Bouwregels

6.2.1 Algemeen

Op de voor 'Groen' aangewezen gronden mogen uitsluitend worden gebouwd:

- a. gebouwen, geen woning zijnde, ten behoeve van de in artikel 6.1 genoemde doeleinden;
- b. bouwwerken, geen gebouwen zijnde, zoals straatmeubilair, zitbanken, afvalbakken, honden- en speelvoorzieningen, ten behoeve van de in artikel 6.1 genoemde doeleinden.

6.2.2 Overige regels met betrekking tot bebouwing

- a. De oppervlakte van een gebouw mag niet meer bedragen dan 20 m².
- b. De hoogte van een gebouw mag niet meer bedragen dan 3,25 meter.
- c. De hoogte van andere bouwwerken, geen gebouwen zijnde, mag niet meer bedragen dan 3,25 meter met uitzondering van erfafscheidingen waarvan de hoogte niet meer dan 1,00 meter mag bedragen.

6.3 Nadere eisen

Burgemeester en wethouders kunnen, nadere eisen stellen conform het bepaalde in artikel 18.3.

6.4 Afwijken van de bouwregels

6.4.1 Afwijking voor kunstwerken, kunstobjecten, speelvoorzieningen en vlaggenmasten

Het bevoegd gezag kan bij een omgevingsvergunning afwijken van de regels met betrekking tot de bebouwing ten behoeve van de oprichting van kunstwerken, kunstobjecten, speelvoorzieningen en vlaggenmasten, mits:

- a. deze qua aard en omvang in de omgeving passen met een maximum oppervlakte van 10 m² per object;



- b. in het geval van speelvoorzieningen: de bodem blijkt een vooraf ingesteld bodem-onderzoek niet zodanig is verontreinigd dat wettelijke bezwaren bestaan tegen oprichting;
- c. de bouwhoogte van kunstwerken, kunstobjecten en vlaggenmasten maximaal 8,00 meter bedraagt;
- d. de bouwhoogte van speelvoorzieningen maximaal 4,00 meter bedraagt.

6.5 Specifieke gebruiksregels

Onder strijdig gebruik wordt verstaan het gebruik van de grond anders dan voor standplaats voor de verkoop van goederen en diensten, promotie, markten, kermissen en evenementen, mits:


- a. het geen belemmering voor de verkeersafwikkeling vormt;
- b. het geen onomkeerbare verandering van de in artikel 6.1 genoemde doeleinden tot gevolg heeft.

6.6 Wijzigingsbevoegdheid

6.6.1 Wijziging in de bestemming Bedrijf - Nutsvoorziening

Burgemeester en wethouders kunnen de bestemming 'Groen' wijzigen in de bestemming 'Bedrijf - Nutsvoorziening' voor het plaatsen van masten ten behoeve van telecommunicatie en alarmering, onder de voorwaarden dat:

- a. voldaan wordt aan de voorwaarde dat de hoogte van een mast niet meer bedraagt dan 40,00 m;
- b. deze passen binnen het stedenbouwkundige en landschappelijke beeld ter plaatse;
- c. belangen van derden niet onevenredig worden geschaad;
- d. geen sprake is van planologische en/of milieuhygiënische belemmeringen, of gelet op de aard en omvang van het wijzigingsplan door middel van noodzakelijk (milieu)onderzoek is aangetoond dat het plan alsnog uitvoerbaar is;
- e. zoveel als mogelijk wordt aangesloten bij het bepaalde in artikel 4 van deze regels.



Artikel 7 Maatschappelijk

7.1 Bestemmingsomschrijving

De voor 'Maatschappelijk' aangewezen gronden zijn bestemd voor:

- a. religieuze, educatieve, sociale-, -culturele-, verzorgende, sportieve en overheidsdoeleinden;
- b. wonen ter plaatse van de aanduiding 'bedrijfswooning';
- c. voorzieningen ten behoeve van de waterhuishouding;
- d. begraafplaats, uitsluitend ter plaatse van de aanduiding 'begraafplaats';
- e. en de daarbij behorende voorzieningen.

Voor zover de gronden tevens zijn gelegen binnen de aangewezen dubbelbestemmingen en aanduidingen, zijn mede de desbetreffende regels van toepassing, met inachtnaam van de voorrangsregels uit artikel 23.2.

7.2 Bouwregels

7.2.1 *Algemeen*

Op de voor 'Maatschappelijk' aangewezen gronden mogen uitsluitend worden gebouwd:

- a. gebouwen ten behoeve van de in artikel 7.1 genoemde doeleinden;
- b. bedrijfswoningen ter plaatse van de aanduiding 'bedrijfswooning';
- c. bijgebouwen en bouwwerken, geen gebouwen zijnde.

7.2.2 *Regels ter plaatse van het bouwvlak*

- a. Gebouwen dienen in het bouwvlak te worden opgericht.
- b. Het bouwvlak mag geheel worden bebouwd.
- c. De voorgevel dient voor ten minste 70% in of evenwijdig aan de naar de weg gekeerde bouwgrens te worden gebouwd.
- d. De goothoogte van gebouwen mag niet meer bedragen dan de hoogte zoals aangeduid en indien niet aangeduid niet meer dan de bestaande hoogte.
- e. De bouwhoogte van gebouwen mag niet meer bedragen dan de hoogte zoals aangeduid en indien niet aangeduid niet meer dan de bestaande hoogte.

7.2.3 *Overige regels met betrekking tot bebouwing*

- a. Binnen het bestemmingsvlak mag de oppervlakte aan bijgebouwen buiten het bouwvlak maximaal 100 m² bedragen, met dien verstande dat:
 1. bijgebouwen minimaal 1,00 meter achter de voorgevel zijn gelegen;
 2. bijgebouwen minimaal 1,00 meter uit de bestemming Verkeer of Groen zijn gelegen.
 3. de gronden gelegen binnen het bestemmingsvlak maar buiten het bouwvlak voor niet meer dan 50% worden bebouwd;
 4. de goothoogte van een bijgebouw niet meer dan 3,25 meter bedraagt;
 5. bijgebouwen mogen worden afgedekt met kap mits de bouwhoogte van de bijgebouw niet meer bedraagt dan 5,50 meter.



- b. Binnen het bestemmingsvlak mag de hoogte van bouwwerken, geen gebouwen zijnde, ten hoogste 3,25 meter bedragen, met uitzondering van erfafscheidingen waarvan de hoogte niet meer dan 1,00 meter mag bedragen of niet meer dan 2,00 meter indien:
 - 1. gelegen minimaal 1,00 meter achter de voorgevel; en
 - 2. gelegen minimaal 1,00 meter uit de bestemming Verkeer of Groen.

7.3 Nadere eisen

Burgemeester en wethouders kunnen nadere eisen stellen conform het bepaalde in artikel 18.3.

7.4 Afwijken van de bouwregels

7.4.1 Afwijking voor het overschrijden van de maximale hoogte van erfafscheidingen

Het bevoegd gezag kan bij een omgevingsvergunning afwijken voor het realiseren van erfafscheidingen met een hoogte van maximaal 2,00 meter op een afstand van minder dan 1,00 meter uit de bestemming Verkeer of Groen onder de voorwaarden dat:

- a. de erfafscheiding minimaal 1,00 meter achter de lijn in het verlengde van de feitelijke voorgevel van de woning (gelet op de oriëntatie van de woning en situering van de woning op het bouwperceel) ligt;
- b. gelet op de situering en/of wijze van uitvoering van de erfafscheiding, geen nadelige gevolgen voor de verkeersveiligheid ontstaan;
- c. geen onevenredige nadelige gevolgen voor het woonmilieu ontstaan;
- d. belangen van derden niet onevenredig worden geschaad.

7.4.2 Afwijking voor kunstwerken, kunstobjecten, speelvoorzieningen en vlaggenmasten

Het bevoegd gezag kan bij een omgevingsvergunning afwijken van de regels met betrekking tot de bebouwing ten behoeve van de oprichting van kunstwerken, kunstobjecten, speelvoorzieningen en vlaggenmasten, mits:


- a. deze qua aard en omvang in de omgeving passen met een maximum oppervlakte van 10 m² per object;
- b. in het geval van speelvoorzieningen: de bodem blijkens een vooraf ingesteld bodemonderzoek niet zodanig is verontreinigd dat wettelijke bezwaren bestaan tegen oprichting;
- c. de bouwhoogte van kunstwerken, kunstobjecten en vlaggenmasten maximaal 8,00 meter bedraagt;
- d. de bouwhoogte van speelvoorzieningen maximaal 4,00 meter bedraagt.

7.5 Specifieke gebruiksregels

7.5.1 Specifieke gebruiksregels van de gronden

Onder gebruiken en/of het laten gebruiken in strijd met het bestemmingsplan wordt in ieder geval verstaan het gebruik van de gronden anders dan voor:

- a. parkeren;
- b. groen en/of tuin;



- c. voorzieningen ten behoeve van de waterhuishouding;
- d. oppervlakteverhardingen;
- e. opslag, overeenkomstig het normale toegelaten gebruik;
- f. speelvoorzieningen.

7.5.2 *Specifieke gebruiksregels van de opstallen*

Onder gebruiken en/of het laten gebruiken in strijd met het bestemmingsplan wordt in ieder geval verstaan het gebruik van de opstallen:

- a. voor bewoning;
- b. voor ambachtelijke en industriële doeleinden;
- c. voor detailhandel en groothandel, anders dan als ondergeschikte activiteit in verband met het toegestane gebruik;
- d. voor dienstverlening anders dan als ondergeschikte activiteit in verband met het toegestane gebruik;
- e. voor horeca, anders dan als ondergeschikte activiteit in verband met het toegestane gebruik;
- f. voor kantoren, anders dan als ondergeschikte activiteit in verband met het toegestane gebruik;
- g. voor recreatie;
- h. als verkooppunt voor motorbrandstoffen of andere explosiegevaarlijke stoffen;
- i. voor opslag, anders dan in verband met het toegestane gebruik, die valt onder de Wet milieubeheer.



Artikel 8 Sport

8.1 Bestemmingsomschrijving.

De voor 'Sport' aangewezen gronden zijn bestemd voor:

- a. recreatieve doeleinden op sportgebied;
- b. voorzieningen ten behoeve van de waterhuishouding;
- c. en de daarbij behorende voorzieningen.

Voor zover de gronden tevens zijn gelegen binnen de aangewezen dubbelbestemmingen en aanduidingen, zijn mede de desbetreffende regels van toepassing, met inachtnaam van de voorrangregels uit artikel 23.2.

8.2 Bouwregels

8.2.1 Algemeen

Op de voor 'Sport' aangewezen gronden mogen uitsluitend worden gebouwd:

- a. gebouwen, ten behoeve van de in artikel 8.1 genoemde doeleinden,
- b. bouwwerken, geen gebouwen zijnde.

8.2.2 Regels ter plaatse van het bouwvlak

- a. Gebouwen, waaronder het verenigingsgebouw, dienen in het bouwvlak te worden gebouwd.
- b. De goothoogte van gebouwen mag niet meer bedragen dan 4,00 meter tenzij anders aangeduid.
- c. De bouwhoogte van gebouwen mag niet meer bedragen dan 9,00 meter.


8.2.3 Regels ter plaatse van het bestemmingsvlak

- a. De oppervlakte van gebouwen, van ondergeschikte betekenis, buiten het bouwvlak mag per vereniging maximaal 40 m² bedragen tot een maximum van 125 m² per bestemmingsvlak.
- b. De bouwhoogte van gebouwen mag maximaal 3,25 meter bedragen.

8.2.4 Overige regels met betrekking tot bebouwing

Binnen het bestemmingsvlak mag de hoogte van bouwwerken, geen gebouwen zijnde, ten hoogste 6,00 meter bedragen, met uitzondering van:

- a. erfafscheidingen waarvan de hoogte niet meer dan 2,00 meter mag bedragen;
- b. ballenvangers waarvan de hoogte niet meer dan 7,50 meter mag bedragen;
- c. masten ten behoeve van telecommunicatie anders dan ten behoeve van het C-2000 netwerk, waarvan de hoogte niet meer dan 20,00 meter mag bedragen;
- d. voorzieningen voor verlichting, waarvan de hoogte niet meer dan 12,5 meter mag bedragen onder de voorwaarde dat deze voorzieningen minimaal 10 meter uit de bestemmingsgrens zijn gelegen.



8.3 Nadere eisen

Burgemeester en wethouders kunnen, nadere eisen stellen conform het bepaalde in artikel 18.3.

8.4 Afwijken van de bouwregels

8.4.1 Afwijking voor kunstwerken, kunstobjecten, speelvoorzieningen en vlaggenmasten

Het bevoegd gezag kan bij een omgevingsvergunning afwijken van de regels met betrekking tot de bebouwing ten behoeve van de oprichting van kunstwerken, kunstobjecten, speelvoorzieningen en vlaggenmasten, mits:

- a. deze qua aard en omvang in de omgeving passen met een maximum oppervlakte van 10 m² per object;
- b. in het geval van speelvoorzieningen: de bodem blijkens een vooraf ingesteld bodemonderzoek niet zodanig is verontreinigd dat wettelijke bezwaren bestaan tegen oprichting;
- c. de bouwhoogte van kunstwerken, kunstobjecten en vlaggenmasten maximaal 8,00 meter bedraagt;
- d. de bouwhoogte van speelvoorzieningen maximaal 4,00 meter bedraagt.

8.5 Specifieke gebruiksregels

8.5.1 Specifieke gebruiksregels van de gronden

Onder strijdig gebruik wordt verstaan het gebruik van de gronden anders dan voor:

- a. parkeren;
- b. groen en/of tuin;
- c. voorzieningen ten behoeve van de waterhuishouding;
- d. oppervlakteverhardingen;
- e. opslag, overeenkomstig het normale toegelaten gebruik.
- f. recreatieve voorzieningen, waaronder begrepen sportvoorzieningen en waaronder niet begrepen verblijfsrecreatieve voorzieningen en evenementen.

8.5.2 Specifieke gebruiksregels van de opstallen

Onder strijdig gebruik wordt verstaan het gebruik van de opstallen:

- a. voor bewoning;
- b. voor ambachtelijke en industriële doeleinden;
- c. voor detailhandel en groothandel;
- d. voor dienstverlening;
- e. voor horeca, anders dan ondergeschikt en voortvloeiend uit het toegestane gebruik;
- f. voor kantoren;
- g. voor verblijfsrecreatie;
- h. als verkooppunt voor motorbrandstoffen of andere explosiegevaarlijke stoffen;
- i. voor opslag, anders dan in verband met het toegestane gebruik, die valt onder de Wet milieubeheer.




8.6 Wijzigingsbevoegdheid

8.6.1 *Wijziging in de bestemming Bedrijf - Nutsvoorziening*

Burgemeester en wethouders kunnen de bestemming 'Sport' wijzigen in de bestemming 'Bedrijf - Nutsvoorziening' voor het plaatsen van masten ten behoeve van telecommunicatie en alarmering, onder de voorwaarden dat:

- a. voldaan wordt aan de voorwaarde dat de hoogte van een mast niet meer bedraagt dan 40,00 m;
- b. deze passen binnen het stedenbouwkundige en landschappelijke beeld ter plaatse;
- c. belangen van derden niet onevenredig worden geschaad;
- d. geen sprake is van planologische en/of milieuhygiënische belemmeringen, of gelet op de aard en omvang van het wijzigingsplan door middel van noodzakelijk (milieu)onderzoek is aangetoond dat het plan alsnog uitvoerbaar is;
- e. zoveel als mogelijk wordt aangesloten bij het bepaalde in artikel 4 van deze regels.



Artikel 9 Verkeer

9.1 Bestemmingsomschrijving

De voor 'Verkeer' aangewezen gronden zijn bestemd voor:

- a. bewegend en stilstaand verkeer en de daarbij behorende voorzieningen;
- b. duurzaam bodem- en waterbeheer, waaronder begrepen watergangen, zaksloten en infiltratievoorzieningen;
- c. voorzieningen ten behoeve van het openbaar nut;
- d. standplaats voor markten en evenementen;
- e. horecaterrassen;
- f. groen, ter aankleding van niet direct voor bewegend en stilstaand verkeer noodzakelijke gronden, zoals bermen en/of middenbermen;
- g. bruggen en duikers.

Voor zover de gronden tevens zijn gelegen binnen de aangewezen dubbelbestemmingen en aanduidingen, zijn mede de desbetreffende regels van toepassing, met inachtnaam van de voorrangregels uit artikel 23.2.

9.2 Bouwregels

9.2.1 Algemeen

Op de voor 'Verkeer' aangewezen gronden mogen uitsluitend worden gebouwd:

- a. bouwwerken, geen gebouwen zijnde, ten behoeve van de in artikel 9.1 genoemde doeleinden;
- b. (ondergrondse) voorzieningen ten behoeve van de afvalinzameling en afvalverwijdering.

9.2.2 Overige regels met betrekking tot bebouwing

Binnen het bestemmingsvlak mag de hoogte van bouwwerken, geen gebouwen zijnde, niet meer dan 3,25 meter bedragen, met uitzondering van:

- a. masten ten behoeve van telecommunicatie anders dan ten behoeve van het C-2000 netwerk, waarvan de hoogte niet meer dan 20,00 meter mag bedragen;
- b. voorzieningen voor verlichting, waarvan de hoogte niet meer dan 8 meter mag bedragen.

9.3 Nadere eisen

Burgemeester en wethouders kunnen, nadere eisen stellen conform het bepaalde in artikel 18.3.



9.4 Afwijken van de bouwregels

9.4.1 Afwijking voor kunstwerken, kunstobjecten, speelvoorzieningen en vlaggenmasten

Het bevoegd gezag kan bij een omgevingsvergunning afwijken van de regels met betrekking tot de bebouwing ten behoeve van de oprichting van kunstwerken, kunstobjecten, speelvoorzieningen en vlaggenmasten, mits:

- a. deze qua aard en omvang in de omgeving passen met een maximum oppervlakte van 10 m² per object;
- b. in het geval van speelvoorzieningen: de bodem blijkens een vooraf ingesteld bodemonderzoek niet zodanig is verontreinigd dat wettelijke bezwaren bestaan tegen oprichting;
- c. de bouwhoogte van kunstwerken, kunstobjecten en vlaggenmasten maximaal 8,00 meter bedraagt;
- d. de bouwhoogte van speelvoorzieningen maximaal 4,00 meter bedraagt.

9.5 Specifieke gebruiksregels

Onder strijdig gebruik wordt in ieder geval niet verstaan het gebruik van de grond voor standplaats voor de verkoop van goederen en diensten, promotie, markten, kermissen, horecaterrassen en evenementen, mits:


- a. het geen belemmering voor de verkeersafwikkeling vormt;
- b. het geen onomkeerbare verandering van de in artikel 9.1 genoemde doeleinden tot gevolg heeft.

9.6 Wijzigingsbevoegdheid

9.6.1 Wijziging in de bestemming Bedrijf - Nutsvoorziening

Burgemeester en wethouders kunnen de bestemming 'Verkeer' wijzigen in de bestemming 'Bedrijf - Nutsvoorziening' voor het plaatsen van masten ten behoeve van telecommunicatie en alarmering, onder de voorwaarden dat:

- a. voldaan wordt aan de voorwaarde dat de hoogte van een mast niet meer bedraagt dan 40,00 m;
- b. deze passen binnen het stedenbouwkundige en landschappelijke beeld ter plaatse;
- c. belangen van derden niet onevenredig worden geschaad;
- d. geen sprake is van planologische en/of milieuhygiënische belemmeringen, of gelet op de aard en omvang van het wijzigingsplan door middel van noodzakelijk (milieu)onderzoek is aangetoond dat het plan alsnog uitvoerbaar is;
- e. zoveel als mogelijk wordt aangesloten bij het bepaalde in artikel 4 van deze regels.



Artikel 10 Water

10.1 Bestemmingsomschrijving

De voor 'Water' aangewezen gronden zijn bestemd voor het ontvangen, vasthouden, (tijdelijk) bergen en afvoeren van water, eventueel gecombineerd met infiltratie van water in de bodem.

Toegelaten zijn:

- waterpartijen;
- bouwwerken, geen gebouwen zijnde, zoals bruggen;
- groen, als bedoeld in artikel 6 van deze regels, echter uitsluitend indien daardoor de hoeveelheid oppervlaktewater niet wordt verminderd.

Voor zover de gronden tevens zijn gelegen binnen de aangewezen dubbelbestemmingen en aanduidingen, zijn mede de desbetreffende regels van toepassing, met inachtnaam van de voorrangregels uit artikel 23.2.

10.2 Bouwregels

Op de voor 'Water' aangewezen gronden mogen uitsluitend worden gebouwd bouwwerken, geen gebouwen zijnde, ten dienste van het beheer en de daarbij behorende voorzieningen, zoals steigers, kademuren en oeverbeschoeiingen, mits de hoogte van deze bouwwerken niet meer bedraagt dan 3,25 meter.

10.3 Nadere eisen

Burgemeester en wethouders kunnen, nadere eisen stellen conform het bepaalde in artikel 18.3.

10.4 Omgevingsvergunning voor het uitvoeren van een werk, geen bouwwerk zijnde, of werkzaamheden

10.4.1 Vergunningplicht

Het is verboden om zonder omgevingsvergunning voor het uitvoeren van werken, geen bouwwerk zijnde, of werkzaamheden op of in de voor 'Water' aangewezen gronden de volgende werken, geen bouwwerken zijnde, en/of werkzaamheden uit te voeren:

- a. het dempen van oppervlaktewater;
- b. het vergraven van oevers;
- c. het verleggen van watergangen.

10.4.2 Uitzonderingen

Het bepaalde in artikel 10.4.1 is niet van toepassing op:

- a. normale onderhoudswerkzaamheden;
- b. werken of werkzaamheden van ondergeschikte betekenis;
- c. werken of werkzaamheden in het kader van het normale bodemgebruik;




- d. werken of werkzaamheden, welke op het tijdstip van inwerkingtreding van het plan in uitvoering zijn dan wel krachtens een voor dat tijdstip verleende vergunning of anderszins mogen worden uitgevoerd.

10.4.3 Toetsingscriteria

De werken of werkzaamheden als bedoeld in artikel 10.4.1 zijn slechts toelaatbaar indien door die werken of werkzaamheden dan wel door de daarvan hetzij direct hetzij indirect te verwachten gevolgen voor de in artikel 10.1 genoemde waarden en doeleinden niet onevenredig worden of kunnen worden aangetast, dan wel de mogelijkheden voor herstel van de bedoelde waarden, niet wezenlijk worden of kunnen worden verkleind. Er is geen omgevingsvergunning voor het uitvoeren van werken, geen bouwwerk zijnde, of werkzaamheden vereist voor de waterhuishoudkundige elementen en structuren waarop de Keur van het waterschap van toepassing is.

10.4.4 Advies

Alvorens de omgevingsvergunning te verlenen, wordt door het bevoegd gezag advies ingewonnen bij de betreffende waterbeheerder.



Artikel 11 Wonen

11.1 Bestemmingsomschrijving.

De voor 'Wonen' aangewezen gronden zijn bestemd voor:

- a. wonen;
- b. ter plaatse van de aanduiding 'tuin': uitsluitend als tuin;
- c. daarbij behorende voorzieningen;
- d. voorzieningen ten behoeve van de waterhuishouding.

Voor zover de gronden tevens zijn gelegen binnen de aangewezen dubbelbestemmingen en aanduidingen, zijn mede de desbetreffende regels van toepassing, met inachtnaam van de voorrangsregels uit artikel 23.2.

11.2 Bouwregels

11.2.1 Algemeen

Op de voor 'Wonen', uitgezonderd ter plaatse van de aanduiding 'tuin', aangewezen gronden mogen uitsluitend worden gebouwd:

- a. vrijstaande, geschakelde en aaneengesloten woningen;
- b. meergezinswoningen ter plaatse van de aanduiding 'gestapeld';
- c. bijgebouwen;
- d. bouwwerken, geen gebouwen zijnde.

Ter plaatse van de aanduiding 'tuin' is geen bebouwing toegestaan.

11.2.2 Regels ter plaatse van het bouwvlak

- a. Hoofdgebouwen dienen in het bouwvlak te worden gebouwd en bijgebouwen mogen in het bouwvlak worden gebouwd.
- b. Het bouwvlak mag volledig worden bebouwd.
- c. Het aantal woningen per bouwperceel mag niet meer bedragen dan het bestaande aantal woningen binnen dat bouwperceel op het moment van inwerkingtreding van dit bestemmingsplan uitgezonderd ter plaatse van de aanduiding 'maximum aantal wooneenheden' waar het aangeduide aantal woningen is toegestaan. Woningssplitsing is niet toegestaan.
- d. De voorgevel dient ten minste voor 70% in of evenwijdig aan de naar de weg gekeerde bouwgrens te worden gebouwd.
- e. De voorgevelbreedte van de woning dient ten minste 5,40 meter te bedragen.
- f. De goothoogte mag niet meer bedragen dan 6,50 meter tenzij anders aangeduid ter plaatse van de aanduiding 'maximale goot- en bouwhoogte (m)'.
g. De bouwhoogte mag niet meer bedragen dan 11,50 meter tenzij anders aangeduid ter plaatse van de aanduiding 'maximale goot- en bouwhoogte (m)'.




11.2.3 Regels ter plaatse van de aanduiding 'bijgebouwen'

- a. Ter plaatse van de aanduiding 'bijgebouwen' mogen uitsluitend bijgebouwen en bouwwerken, geen gebouwen zijnde, worden gebouwd.
- b. Ter plaatse van de aanduiding 'bijgebouwen' mag het vlak volledig worden bebouwd, uitgezonderd ter plaatse van de aanduiding:
 1. 'maximum bebouwd oppervlak 60 m²', waar per hoofdgebouw niet meer dan 60 m² aan bouwwerken tot maximaal 50% van het bij de woning behorende vlak mag worden opgericht;
 2. 'maximum bebouwd oppervlak 90 m²', waar per hoofdgebouw niet meer dan 90 m² aan bouwwerken tot maximaal 50% van het bij de woning behorende vlak mag worden opgericht.
- c. De goothoogte van een bijgebouw mag niet meer bedragen dan 3,25 meter tenzij anders aangeduid.
- d. Bijgebouwen mogen worden afgedekt met een kap mits de bouwhoogte van het bijgebouw niet meer bedraagt dan 5,50 meter tenzij anders aangeduid.
- e. Brandgangen dienen vrij te blijven van bebouwing tot een minimale breedte van 1,20 meter.

11.2.4 Overige regels met betrekking tot bebouwing

- a. Het bouwvlak c.q. de voorgevel mag niet door bebouwing worden overschreden, met uitzondering van overschrijding ten behoeve van:
 1. de bouw van erkers en balkons, mits:
 - de breedte maximaal 40% van de naar de weg gekeerde grens van het bouwvlak bedraagt;
 - de diepte van de erker niet meer dan 1,00 meter bedraagt;
 - de hoogte van de erker maximaal de hoogte van de begane grondlaag bedraagt;
 - de afstand tot de bestemming Verkeer of Groen niet minder dan 3,00 meter bedraagt;
 2. luifels boven de voordeur mits:
 - de breedte maximaal 150% van de breedte van de voordeur bedraagt;
 - de diepte niet meer bedraagt dan 1,00 m;
 - de afstand tot de bestemming Verkeer niet minder dan 3,00 meter bedraagt;
 3. de bouw van één carport, met dien verstande dat:
 - de carport minimaal 1,00 meter achter de voorgevel van het hoofdgebouw is gelegen;
 - de oppervlakte max. 25 m² buiten het bouwvlak en aanduiding 'bijgebouwen' bedraagt;
 - indien de carport is gelegen op de hoek van een hoekperceel de afstand tot de bestemming verkeersdoeleinden minimaal 2,00 meter bedraagt;
- b. Binnen het bestemmingsvlak mag de hoogte van bouwwerken, geen gebouwen zijnde, ten hoogste 3,25 meter bedragen, met uitzondering van erfafscheidingen waarvan de hoogte niet meer dan 1,00 meter mag bedragen of niet meer dan 2,00 meter indien:



1. gelegen minimaal 1,00 meter achter de voorgevel van het hoofdgebouw, uitgezonderd bij de hoek van hoekpercelen, waarvoor geldt minimaal 3,00 meter achter de voorgevel en 45 graden uit de hoek van de achterliggende woning; en
 2. gelegen minimaal 1,00 meter uit de bestemming Verkeer of Groen.
- c. Aan de van de weg afgekeerde zijde (achterzijde) van het bouwvlak mag een dakterras opgericht worden, mits:
1. het dakterras gerealiseerd wordt op een bijgebouw;
 2. de breedte niet meer bedraagt dan de breedte van het hoofdgebouw;
 3. de hoogte van de afscheiding maximaal 1,20 meter hoger is dan de goothoogte van het bijgebouw;
 4. belangen van derden niet onevenredig worden geschaad.

11.3 Nadere eisen

Burgemeester en wethouders kunnen, nadere eisen stellen conform het bepaalde in artikel 18.3.

11.4 Afwijken van de bouwregels

11.4.1 *Afwijking voor het overschrijden van de toegestane oppervlakte aan bijgebouwen*

Het bevoegd gezag kan bij een omgevingsvergunning afwijken voor vergroting van de maximale oppervlakte aan bijgebouwen, onder de voorwaarden dat:

- a. de oppervlakte aan bijgebouwen met niet meer dan 20% wordt overschreden;
- b. ter plaatse van de aanduiding 'bijgebouwen' mag het vlak voor niet meer dan 50% worden bebouwd;
- c. sprake is van een CIZ-indicatie of daarmee vergelijkbare indicatie;
- d. de noodzaak vanuit een goede of doelmatige functionele, stedenbouwkundige, bouwkundige of architectonische inpassing wordt aangetoond;
- e. geen onevenredige nadelige gevolgen voor het woonmilieu ontstaan;
- f. belangen van derden niet onevenredig worden geschaad.

11.4.2 *Afwijking voor het overschrijden van de maximale hoogte van erfafscheidingen*

Het bevoegd gezag kan bij een omgevingsvergunning afwijken voor het realiseren van erfafscheidingen met een hoogte van maximaal 2,00 meter op een afstand van minder dan 1,00 meter uit de bestemming Verkeer of Groen onder de voorwaarden dat:

- a. de erfafscheiding minimaal 1,00 meter achter de lijn in het verlengde van de feitelijke voorgevel van de woning (gelet op de oriëntatie van de woning en situering van de woning op het bouwperceel) ligt;
- b. gelet op de situering en/of wijze van uitvoering van de erfafscheiding, geen nadelige gevolgen voor de verkeersveiligheid ontstaan;
- c. geen onevenredige nadelige gevolgen voor het woonmilieu ontstaan;
- d. belangen van derden niet onevenredig worden geschaad.



11.4.3 Afwijking voor het toestaan van een carport op minder dan 2 meter uit de bestemming Verkeer

Het bevoegd gezag kan bij een omgevingsvergunning afwijken voor het realiseren van carport op minder dan 2,00 meter uit de bestemming Verkeer onder de voorwaarden dat:

- a. gelet op de situering en/of wijze van uitvoering van de carport, geen nadelige gevolgen voor de verkeersveiligheid ontstaan;
- b. geen onevenredige nadelige gevolgen voor het woonmilieu ontstaan;
- c. belangen van derden niet onevenredig worden geschaad.

11.5 Specifieke gebruiksregels

11.5.1 Specifieke gebruiksregels van de gronden


Onder gebruiken en/of het laten gebruiken in strijd met het bestemmingsplan wordt in ieder geval verstaan het gebruik van de gronden anders dan voor:

- a. parkeren ter plaatse van een oprit;
- b. groen en/of tuin;
- c. oppervlakteverhardingen;
- d. opslag, overeenkomstig het normale toegelaten gebruik.

11.5.2 Specifieke gebruiksregels van de opstallen

Onder gebruiken en/of het laten gebruiken in strijd met het bestemmingsplan wordt in ieder geval verstaan het gebruik van de opstallen:

- a. voor bewoning, indien het een vrijstaand bijgebouw betreft, tenzij een vergunning is verleend voor mantelzorg;
- b. voor kamerverhuur tenzij hiervoor een vergunning is verleend;
- c. voor aan huis gebonden bedrijven en ambachtelijke doeleinden tenzij hiervoor een vergunning is verleend;
- d. industriële doeleinden;
- e. als beroepsmatige werk- en/of opslagruimte tenzij hiervoor een vergunning is verleend;
- f. voor bedrijfsdoeleinden, behoudens ter plaatse van de aanduiding 'bedrijf tot en met categorie 2'. Ter plaatse is een bedrijf tot en met de aangeduide categorie toegestaan zoals opgenomen in bijlage 1 bij de regels;
- g. voor detailhandel, anders dan als ondergeschikte activiteit in verband met het toegestane gebruik;
- h. voor groothandel;
- i. voor dienstverlening;
- j. voor horeca;
- k. voor kantoren;
- l. voor recreatie;



- m. als verkooppunt voor motorbrandstoffen of andere explosiegevaarlijke stoffen;
- n. voor opslag, anders dan in verband met het toegestane gebruik, die valt onder de Wet milieubeheer.

11.6 Afwijken van de gebruiksregels

11.6.1 Afwijking voor een aan huis gebonden beroep, aan huis gebonden bedrijf of ambachtelijk bedrijf

Het bevoegd gezag kan bij een omgevingsvergunning afwijken voor het uitoefenen van een aan huis gebonden beroep, aan huis gebonden bedrijf of ambachtelijk bedrijf, mits voldaan wordt aan de voorwaarden dat:

- a. de bedrijfsactiviteiten zich beperken tot een oppervlakte van maximaal 50 m² onder de voorwaarde dat de woonfunctie in overwegende mate behouden blijft;
- b. de activiteiten uitsluitend door de bewoner uitgevoerd worden;
- c. de activiteiten qua aard en omvang passen in een woonomgeving waarbij de activiteiten geen ernstige of onevenredige hinder opleveren voor het woonmilieu en geen afbreuk doet aan het woonkarakter van de omgeving;
- d. de activiteiten niet vergunningsplichtig zijn ingevolge de Wet milieubeheer;
- e. het aan huis gebonden bedrijven betreft zoals opgenomen in bijlage 3 bij deze regels of het bedrijfsactiviteiten betreffen van categorie 1-bedrijven volgens de toegesneden Staat van bedrijfsactiviteiten, die als bijlage 1 is opgenomen bij deze regels, dan wel naar oordeel van burgemeester en wethouders daarmee vergelijkbare activiteiten;
- f. er geen detailhandel ter plaatse plaatsvindt, anders dan ondergeschikt en inherent aan het toegestane gebruik;
- g. het gebruik niet mag leiden tot een onevenredige aantasting van de verkeersontsluitings- en parkeersituatie ter plaatse;
- h. belangen van derden niet onevenredig worden geschaad.

11.6.2 Afwijking voor het realiseren van een mantelzorgvoorziening in een vrijstaand bijgebouw

Het bevoegd gezag kan bij een omgevingsvergunning afwijken voor realisering van een mantelzorgvoorziening in een vrijstaand bijgebouw, onder de voorwaarden dat:

- a. de mantelzorgvoorziening bedoeld is voor de huisvesting van één huishouden;
- b. de behoefte aan mantelzorg aangetoond is;
- c. de woonruimte geen eigen huisnummer heeft;
- d. het oppervlak van de mantelzorgvoorziening maximaal 80 m² bedraagt;
- e. de mantelzorgvoorziening qua ligging een ruimtelijke eenheid vormt met de woning;
- f. de mantelzorgvoorziening niet leidt tot een onevenredige aantasting van de omgeving;
- g. zodra de noodzaak van de mantelzorgvoorziening is komen te vervallen, het gebruik als woonruimte wordt beëindigd.

11.6.3 Afwijking voor kamerverhuur

Het bevoegd gezag kan bij een omgevingsvergunning afwijken voor kamerverhuur in een woning en/of aangebouwde bijgebouwen, onder de voorwaarden dat:



- a. aangetoond wordt dat kamerverhuur noodzakelijk is vanuit een behoefte van bedrijven uit de directe omgeving aan (tijdelijke) werknemers of voor de huisvesting van jongeren;
- b. deze huisvesting plaatsvindt binnen de bestaande bebouwing;
- c. er minimaal 12 m² verblijfsgebied per persoon aanwezig is;
- d. het aantal personen dat een kamer huurt per woning inclusief aangebouwde bijgebouwen niet meer bedraagt dan 6;
- e. binnen een straal van 150 meter maximaal één locatie voor kamerverhuur is toegestaan;
- f. geen onevenredige nadelige gevolgen voor het woonmilieu ontstaan;
- g. belangen van derden niet onevenredig worden geschaad.

11.6.4 Afwijking voor het toestaan van een bed & breakfast

Het bevoegd gezag kan bij een omgevingsvergunning afwijken om als nevenactiviteit een bed & breakfast voorziening en dergelijke toe te staan, onder de voorwaarden dat:

- a. bed & breakfast vindt plaats in de woning en de daarbij behorende bijgebouwen;
- b. de gebruiksruimte voor bed & breakfast bedraagt niet meer dan 50 m², met een maximum van 6 (éénpersoons)bedden;
- c. binnen een straal van 150 meter maximaal één locatie voor bed & breakfast is toegestaan;
- d. geen onevenredige nadelige gevolgen voor het woonmilieu ontstaan;
- e. belangen van derden niet onevenredig worden geschaad.

11.7 Wijzigingsbevoegdheid

11.7.1 Wijziging in de bestemming Bedrijf - Nutsvoorziening


Burgemeester en wethouders kunnen de bestemming 'Wonen' wijzigen in de bestemming 'Bedrijf - Nutsvoorziening' voor het plaatsen van masten ten behoeve van telecommunicatie en alarmering, onder de voorwaarden dat:

- a. voldaan wordt aan de voorwaarde dat de hoogte van een mast niet meer bedraagt dan 40,00 m;
- b. deze passen binnen het stedenbouwkundige en landschappelijke beeld ter plaatse;
- c. belangen van derden niet onevenredig worden geschaad;
- d. geen sprake is van planologische en/of milieuhygiënische belemmeringen, of gelet op de aard en omvang van het wijzigingsplan door middel van noodzakelijk (milieu)onderzoek is aangetoond dat het plan alsnog uitvoerbaar is;
- e. zoveel als mogelijk wordt aangesloten bij het bepaalde in artikel 4 van deze regels.


11.7.2 Wijziging extra in pandige woningen/wooneenheden

Burgemeester en wethouders kunnen toestemming verlenen voor het realiseren van extra woningen binnen de bestaande bouwmassa (woningsplitsing), onder de voorwaarden dat:

- a. het een gebouw betreft ter plaatse van de aanduiding 'karakteristiek';
- b. het oorspronkelijke gebouw een inhoud heeft van ten minste 750 m³;



- c. de cultuurhistorische en/of architectonische waarden van het gebouw behouden blijven;
- d. (voormalige en overtollige) (bedrijfs)gebouwen worden gesloopt;
- e. de woningbouw past binnen de provinciale woningbouwprognose;
- f. de woningbouw past binnen het gemeentelijk woningbouwprogramma;
- g. iedere woning na splitsing, een inhoud heeft van ten minste 350 m³;
- h. geen sprake is van planologische en/of milieuhygiënische belemmeringen, of gelet op de aard en omvang van de bouw door middel van noodzakelijk (milieu)onderzoek is aangetoond dat het plan alsnog uitvoerbaar is;
- i. op eigen terrein in de parkeerbehoefte in voldoende mate wordt voorzien;
- j. geen onevenredig nadelige gevolgen voor het woon- of bedrijfsmilieu ontstaan;
- k. het verhaal van kosten van de grondexploitatie, als bedoeld in de Wro, verzekerd is.



Artikel 12 Leiding - Riool

12.1 Bestemmingsomschrijving

De voor 'Leiding - Riool' aangewezen gronden zijn, behalve voor de andere daar voorkomende bestemming(en), mede bestemd voor de aanleg, het onderhoud en instandhouding van ondergrondse leidingen voor transport van rioolwater. De hartlijn van de rioolwaterpersleiding is gelegen ter plaatse van de aanduiding 'hartlijn leiding – riool'.

12.2 Bouwregels

Op de voor 'Leiding - Riool' aangewezen gronden mogen, in afwijking van het bepaalde in de afzonderlijke artikelen, uitsluitend bouwwerken worden gebouwd voor de aanleg en instandhouding van ondergrondse rioolwaterpersleidingen, mits de hoogte niet meer dan 3,0 m. bedraagt.

12.3 Afwijken van de bouwregels

Het bevoegd gezag kan, gehoord de leidingbeheerder, bij een omgevingsvergunning afwijken van het bepaalde in artikel 12.2 voor het bouwen ten behoeve van de overige aan deze gronden gegeven bestemmingen, met dien verstande dat:

- a. geen onevenredige aantasten van de belangen van de openbare drinkwatervoorziening ontstaat of kan ontstaan.

12.4 Omgevingsvergunning voor het uitvoeren van een werk, geen bouwwerk zijnde, of van werkzaamheden

12.4.1 Vergunningplicht


Het is verboden om zonder omgevingsvergunning voor het uitvoeren van werken, geen bouwwerk zijnde, of werkzaamheden op of in de voor 'Leiding - Riool' aangewezen gronden, de volgende werkzaamheden of werken, niet zijnde bouwwerken uit te voeren:

- a. het aanleggen van wegen of paden en/of het aanbrengen van andere oppervlakteverhardingen;
- b. het uitvoeren van graafwerkzaamheden;
- c. het uitvoeren van heiwerkzaamheden of het anderszins verdrijven van voorwerpen in de grond;
- d. het aanbrengen van diepwortelende beplanting en/of bomen;
- e. het ophogen en egaliseren, bodemverlaging of afgraven, of anderszins wijzigen in maaiveld- of weghoogte.

12.4.2 Uitzonderingen

Het verbod als bedoeld in artikel 12.4.1 is niet van toepassing, indien de werkzaamheden of werken bestaan uit:

- a. normale onderhoudswerkzaamheden;
- b. werken of werkzaamheden van ondergeschikte betekenis;
- c. werken of werkzaamheden binnen het kader van het normale bodemgebruik;



- d. werken of werkzaamheden, welke op het tijdstip van het van kracht worden van het plan in uitvoering zijn dan wel krachtens een voor dat tijdstip verleende vergunning of anderszins mogen worden uitgevoerd.

12.4.3 Toepassingscriteria

De werken of werkzaamheden als bedoeld in artikel 12.4.1 zijn slechts toelaatbaar indien:

- a. door die werken of werkzaamheden, dan wel door de daarvan hetzij direct hetzij indirect te verwachten gevolgen het doelmatig functioneren van de in artikel 12.1 bedoelde leiding(en) niet wordt aangetast;
- b. daarover vooraf advies wordt ingewonnen bij de betreffende leidingbeheerder.



Artikel 13 Waarde - Archeologie

13.1 Bestemmingsomschrijving

De voor 'Waarde - Archeologie' aangewezen gronden zijn, behalve voor de andere daar voorkomende bestemmingen, mede bestemd voor instandhouding en bescherming van de in de grond aanwezige of te verwachten archeologische waarden.

13.2 Bouwregels

13.2.1 *Omgevingsvergunning*

- a. De aanvrager van een omgevingsvergunning voor het bouwen van een bouwwerk, die betrekking heeft op de voor 'Waarde - Archeologie' aangewezen gronden, legt een rapport over waarin de archeologische waarde van het terrein, dat blijktens de aanvraag zal worden verstoord, in voldoende mate is vastgesteld.
- b. Het bevoegd gezag verleent de vergunning indien naar zijn oordeel uit het rapport als bedoeld onder a genoegzaam blijkt dat:
 1. er geen archeologische waarden zijn te verwachten of kunnen worden geschaad;
 2. schade door bouwactiviteiten kan worden voorkomen of zoveel mogelijk kan worden beperkt door het in acht nemen van aan de omgevingsvergunning voor het bouwen verbonden voorschriften.


13.2.2 *Voorschriften omgevingsvergunning voor het bouwen*

- a. In de situatie als bedoeld in 13.2.1 onder b.2, kan het bevoegd gezag de volgende voorschriften aan de omgevingsvergunning verbinden:
 1. de verplichting tot het treffen van technische maatregelen waardoor monumenten in de bodem kunnen worden behouden;
 2. de verplichting tot het doen uitvoeren van opgravingen;
 3. de verplichting de activiteit die tot bodemverstoring leidt, te laten begeleiden door een deskundige op het terrein van de archeologische monumentenzorg, die voldoet aan door het bevoegd gezag bij de vergunning te stellen kwalificaties.
- b. Indien het bepaalde onder a.3 van toepassing is, worden aan de omgevingsvergunning voorschriften verbonden omtrent de gevolgen van vondsten die worden gedaan tijdens de uitvoering van de bouwwerkzaamheden.

13.2.3 *Uitzonderingen*

Het bepaalde in 13.2.1 en 13.2.2 is niet van toepassing indien de aanvraag betrekking heeft op:

- a. vervanging, vernieuwing of verandering van bestaande bebouwing, waarbij de oppervlakte niet wordt uitgebreid en waarbij gebruik wordt gemaakt van de bestaande fundering;
- b. een bouwwerk met een bruto oppervlakte van:
 1. ter plaatse van de aanduiding 'specifieke vorm van waarde-archeologie categorie 2', ten hoogste 100 m²;
 2. ter plaatse van de aanduiding 'specifieke vorm van waarde-archeologie categorie 3/4', ten hoogste 250 m²;



- c. een bouwwerk dat zonder graafwerkzaamheden dieper dan 40 cm onder maaiveld en zonder heiwerkzaamheden kan worden geplaatst;
- d. een bouwwerk dat uitsluitend voor archeologisch onderzoek is bestemd met een bouwhoogte tot 3 m.

13.3 Omgevingsvergunning voor het uitvoeren van een werk, geen bouwwerk zijnde, of van werkzaamheden

13.3.1 Verbodsbepaling

Het is verboden om zonder omgevingsvergunning voor het uitvoeren van werken, geen bouwwerk zijnde, of werkzaamheden op of in de tot 'Waarde - Archeologie' aangewezen gronden, de volgende werkzaamheden of werken, niet zijnde bouwwerken uit te voeren:

- a. het uitvoeren van graafwerkzaamheden en/of grondbewerkingen, het roeren en omwoelen van gronden, waaronder begrepen het aanleggen van drainage;
- b. het aanbrengen van diepwortelende beplantingen en het rooien van diepwortelende beplanting waarbij de stobben worden verwijderd;
- c. het ophogen en egaliseren van gronden;
- d. het verlagen van het waterpeil;
- e. het uitvoeren van heiwerkzaamheden of het op andere wijze indrijven van objecten in de bodem;
- f. het graven, verbreden en verdiepen van sloten, vijvers, zwembaden en andere wateren;
- g. het omzetten van gras- of akkerland in teelt waarbij grond wordt afgevoerd, waartoe gerekend worden boomteelt en graszodenteelt;
- h. het afplaggen van heide- of natuurgebieden ten behoeve van natuurontwikkeling;
- i. het aanbrengen van ondergrondse transport- energie-, of telecommunicatieleidingen en de daarmee verbandhoudende constructies, installaties of apparatuur, waarbij de breedte van de grondwerken meer dan 50 cm bedragen;
- j. het slopen van gebouwen en het verwijderen van funderingen, waarbij grondroering plaatsvindt;
- k. het aanleggen, verbreden of verharderen van wegen, voet-, ruiters-, of rijwielpaden of parkeergelegenheden en het aanleggen van andere oppervlakteverhardingen.

13.3.2 Uitzonderingen

Het bepaalde als bedoeld in 13.3.1 is niet van toepassing indien de werkzaamheden of werken:

- a. maximaal 0,4 m diep reiken ten opzichte van het maaiveld, tenzij het werkzaamheden betreffen, genoemd onder 13.3.1, sub b, of sub g of sub h;
- b. een verstoringsoppervlakte hebben van:
 1. ter plaatse van de aanduiding 'specifieke vorm van waarde-archeologie categorie 2', ten hoogste 100 m²;
 2. ter plaatse van de aanduiding 'specifieke vorm van waarde-archeologie categorie 3/4', ten hoogste 250 m²;
- c. ten dienste van archeologisch onderzoek en het doen van opgravingen, mits verricht door een ter zake deskundige;



- d. het gewone onderhoud betreffen, met inbegrip van onderhoud- en vervangingswerkzaamheden van bestaande riolen, kabels en leidingen, bestratingen en beplantingen;
- e. reeds in uitvoering zijn op het tijdstip van inwerkingtreding van dit bestemmingsplan;
- f. mogen worden uitgevoerd krachtens een reeds verleende aanlegvergunning, kapvergunning of een ontgrondingvergunning.

13.3.3 Rapport en toelaatbaarheid

- a. De aanvrager van een omgevingsvergunning voor werken of werkzaamheden als bedoeld in 13.3.1, die betrekking heeft op de voor 'Waarde - Archeologie' aangewezen gronden, legt een rapport over waarin de archeologische waarde van het terrein, dat blijkens de aanvraag zal worden verstoord, in voldoende mate is vastgesteld.
- b. Alvorens een omgevingsvergunning te verlenen als bedoeld onder a, winnen burgemeester en wethouders advies in van een door hen aan te wijzen ter zake deskundige.
- c. Het bevoegd gezag verleent de vergunning indien naar zijn oordeel uit het rapport als bedoeld onder a genoegzaam blijkt dat:
 - 1. er geen archeologische waarden zijn te verwachten of kunnen worden geschaad;
 - 2. schade door werkzaamheden of werken kan worden voorkomen of zoveel mogelijk kan worden beperkt door het in acht nemen van aan de omgevingsvergunning verbonden voorschriften.


13.3.4 Voorschriften omgevingsvergunning voor het uitvoeren van werken, geen bouwwerken zijnde, en werkzaamheden

- a. In de situatie als bedoeld in artikel 13.3.3 onder c.2, kan het bevoegd gezag de volgende voorschriften aan een omgevingsvergunning verbinden:
 - 1. de verplichting tot het treffen van technische maatregelen waardoor monumenten in de bodem kunnen worden behouden;
 - 2. de verplichting tot het doen uitvoeren van opgravingen;
 - 3. de verplichting de activiteit die tot bodemverstoring leidt, te laten begeleiden door een deskundige op het terrein van de archeologische monumentenzorg, die voldoet aan door het bevoegd gezag bij de vergunning te stellen kwalificaties.
- b. Indien het bepaalde onder a.3 van toepassing is, worden aan de omgevingsvergunning voorschriften verbonden omtrent de gevolgen van vondsten die worden gedaan tijdens de uitvoering van de werkzaamheden of werken.

13.4 Wijzigingsbevoegdheid

Burgemeester en wethouders kunnen de begrenzing van de voor 'Waarde - Archeologie' aangewezen gronden en/of de begrenzing van de aanduidingen 'specifieke vorm van waarde-archeologie categorie 2' en/of 'specifieke vorm van waarde-archeologie categorie 3/4' wijzigen, of de dubbelbestemming 'Waarde - Archeologie' en de aanduidingen 'specifieke vorm van waarde-archeologie categorie 2' en/of 'specifieke vorm van waarde-archeologie categorie 3/4' geheel laten vervallen, indien:

- a. uit nader archeologisch onderzoek is gebleken dat ter plaatse geen archeologische waarden aanwezig zijn of dat deze zich op een andere plaats bevinden;



- b. het op grond van nader archeologisch onderzoek niet meer noodzakelijk wordt geacht dat het bestemmingsplan ter plaatse in bescherming en veiligstelling van archeologische waarden voorziet.



Artikel 14 Waarde - Bomen

14.1 Bestemmingsomschrijving

De voor 'Waarde - Bomen' aangewezen gronden zijn, behalve voor de andere daar voorkomende bestemming(en), mede bestemd voor de als beschermwaardige gewaardeerde boombeplanting, voor zover en zolang aanwezig. In bijlage 5 is tevens een overzicht opgenomen van beschermwaardige bomen.

14.2 Bouwregels

- a. Het is verboden binnen de als 'Waarde - Bomen' aangewezen gronden te bouwen.
- b. Dit verbod geldt niet indien een kapvergunning onherroepelijk rechtskracht heeft gekregen.

14.3 Afwijken van de bouwregels


Het bevoegd gezag kan bij een omgevingsvergunning afwijken van het gestelde in artikel 14.2, indien wordt aangetoond dat door het bouwen en/of gebruik van de gronden de conditie, levensverwachting, groeiplaats en (beeld)kwaliteit van de boom niet worden aangetast.

Ten behoeve van het verlenen van de omgevingsvergunning dient aan het bevoegd gezag een bomeneffectrapportage overlegd te worden, waaruit blijkt dat de bouw of werken en/of werkzaamheden geen onevenredige gevolgen hebben voor de levensvatbaarheid en de ruimtelijke, monumentale of ecologische betekenis van de boom.

Het bevoegd gezag is tevens bevoegd bij het toepassen van de afwijking nadere eisen te stellen ten aanzien van de situering en afmetingen van bouwwerken de aard van de verhardingen.

14.4 Specifieke gebruiksregels

- a. Onder gebruiken en/of laten gebruiken in strijd met het bestemmingsplan wordt in ieder geval verstaan het gebruik van de gronden, voor:
 1. het aanbrengen van boven- en ondergrondse transport-, energie- of communicatieleidingen en daarmee verband houdende constructies, installaties en apparatuur;
 2. het leggen van drainagebuizen;
 3. het aanleggen en verharderen van wegen, paden en het aanbrengen van andere oppervlakteverhardingen;
 4. het verlagen, afgraven, ophogen of egaliseren van de bodem en/of gronden;
 5. het wijzigen van de grondwaterstand door bevloeiing, (bron)bemaling, drainage of andere wijze;
 6. het uitvoeren van heiwerkzaamheden of het op ander wijze van indrijven van voorwerpen in de grond;
 7. bovengrondse activiteiten waarbij delen van de boom geraakt c.q. beschadigd kunnen worden.
- b. Het onder sub a. gestelde is niet van toepassing op:



1. normale onderhouds- en beheerswerkzaamheden, gericht op en noodzakelijk voor de instandhouding van het onderhavige plangebied;
2. werken en/of werkzaamheden, die op het tijdstip waarop het bestemmingsplan onherroepelijk van kracht is, in uitvoering zijn mits het verrichten van deze handelingen niet de dood of ernstige beschadiging of ontsiering van de boom tot gevolg (kunnen) hebben.



Artikel 15 Waarde - Cultuurhistorie

15.1 Bestemmingsomschrijving

De voor 'Waarde - Cultuurhistorie' aangewezen gronden zijn, behalve voor de andere daar voorkomende bestemming(en), mede bestemd voor het behoud van ter plaatse bestaande cultuurhistorisch en oudheidkundige waardevolle elementen (karakteristieke panden) en patronen (beplantingspatronen, verkavelingen, wegenpatronen, het stedenbouwkundig beeld).

15.2 Bouwregels

Op de voor 'Waarde - Cultuurhistorie' aangewezen gronden, met daarop karakteristieke panden, zoals opgenomen in bijlage 2, mag slechts worden gebouwd indien en voor zover dat nodig is voor het behoud en/of herstel van de bestaande bebouwing, met dien verstande, dat:

- a. bebouwing mogelijk is krachtens de onderliggende bestemming;
- b. geen wezenlijke veranderingen worden aangebracht in het stedenbouwkundige beeld, bepaald door kapvorm, hoogtematen, gevel- en raamindeling, met inbegrip van waardevolle details als erkers, dakkapellen, kroonlijsten, pilasters, plinten, stoeptreden, kozijnen, dorpels en soortgelijke bouwdelen, zoals vastgelegd in het besluit tot aanwijzing van de beschermd monument ex artikel 6 van de Monumentenwet 1988 of conform besluit van de gemeente tot gemeentelijk monument of beeldbepalend pand;
- c. rekening wordt gehouden met de aangrenzende cultuurhistorische waarden en het stedenbouwkundig beeld en de ruimtelijke structurele samenhang van bedoelde straatwanden;
- d. vooraf advies is gevraagd aan een onafhankelijke deskundige.

15.3 Omgevingsvergunning voor het uitvoeren van een werk, geen bouwwerk zijnde, of van werkzaamheden

15.3.1 Vergunningplicht


Het is verboden om zonder omgevingsvergunning voor het uitvoeren van werken, geen bouwwerk zijnde, of werkzaamheden op of in de tot 'Waarde - Cultuurhistorie' aangewezen gronden, de volgende werken, geen bouwwerken zijnde, of werkzaamheden uit te voeren:

- a. het doorvoeren van veranderingen in de verkaveling of percelering van terreinen;
- b. het aanleggen, verbreden of verharderen van wegen, paden of parkeergelegenheden en het aanbrengen van andere oppervlakteverhardingen;
- c. het graven of dempen van sloten, watergangen, vijvers of vaarten;
- d. alle overige werkzaamheden die de cultuurhistorische waarden kunnen aantasten en die niet worden gerekend tot de normale onderhoudswerkzaamheden.

15.3.2 Uitzonderingen

Het bepaalde in artikel 15.3.1 is niet van toepassing op:

- a. normale onderhoudswerkzaamheden;
- b. werken of werkzaamheden van ondergeschikte betekenis;
- c. werken of werkzaamheden in het kader van het normale bodemgebruik;



- d. werken of werkzaamheden, welke op het tijdstip van inwerkingtreding van het plan in uitvoering zijn dan wel krachtens een voor dat tijdstip verleende vergunning of anderszins mogen worden uitgevoerd;
- e. werken of werkzaamheden, gericht op de instandhouding van gebouwen en terreinen met cultuurhistorische waarden. werken of werkzaamheden van ondergeschikte betekenis.

15.3.3 Toepassingscriteria

De werken of werkzaamheden als bedoeld in artikel 15.3.1 zijn slechts toelaatbaar indien door die werken of werkzaamheden dan wel door de daarvan hetzij direct hetzij indirect te verwachten gevolgen de in artikel 15.1 genoemde waarden en doeleinden niet onevenredig worden of kunnen worden aangetast dan wel de mogelijkheden voor herstel van de bedoelde waarden niet wezenlijk worden of kunnen worden verkleind.

15.3.4 Voorwaarden

Alvorens een besluit te nemen omtrent het verlenen van een omgevingsvergunning voor het uitvoeren van werken, geen bouwwerk zijnde, of werkzaamheden wordt het bevoegd gezag advies in bij een deskundige omtrent de vraag of door het verlenen van de omgevingsvergunning geen onevenredige afbreuk wordt of kan worden gedaan aan de cultuurhistorische waarden, en welke voorwaarden dienen te worden gesteld.

15.4 Omgevingsvergunning voor het slopen van een bouwwerk

15.4.1 Vergunningsplicht

Het is verboden op of in de tot 'Waarde - Cultuurhistorie' aangewezen gronden zonder of in afwijking van een omgevingsvergunning voor het slopen van een bouwwerk de als karakteristiek aangewezen panden geheel of gedeeltelijk te slopen.

15.4.2 Uitzonderingen

Het bepaalde in 15.4.1 is niet van toepassing op:

- a. normale onderhoudswerkzaamheden;
- b. werken of werkzaamheden van ondergeschikte betekenis;
- c. werken of werkzaamheden in het kader van het normale bodemgebruik;
- d. werken of werkzaamheden die op het tijdstip van inwerkingtreding van het bestemmingsplan in uitvoering zijn dan wel krachtens een voor dat tijdstip aangevraagde vergunning of anderszins mogen worden uitgevoerd.

15.4.3 Toepassingscriteria

De sloopwerkzaamheden als bedoeld onder 15.4.1 zijn slechts toelaatbaar indien de cultuurhistorische waarden behouden blijven en door die werkzaamheden dan wel door de daarvan hetzij direct hetzij indirect te verwachten gevolgen de in de aanhef van dit artikel genoemde waarden en doeleinden niet onevenredig worden aangetast dan wel de mogelijkheden voor het herstel van de eerstbedoelde waarden niet wezenlijk worden verkleind. Ter beoordeling hiervan dient een deskundige gehoord te worden.



Hoofdstuk 3 Algemene regels

Artikel 16 Anti-dubbelregel

Grond die eenmaal in aanmerking is genomen bij het toestaan van een bouwplan waaraan uitvoering is gegeven of alsnog kan worden gegeven, blijft bij de beoordeling van latere bouwplannen buiten beschouwing.

Artikel 17 Algemene bouwregels

17.1 Algemene regels over bestaande afstanden en andere maten

17.1.1

Indien afstanden tot, en bouwhoogten, inhoud, aantallen en/of oppervlakten van bestaande bouwwerken die gebouwd zijn met een voor het tijdstip van inwerkingstreding van het bestemmingsplan aangevraagde vergunning of anderszins, meer bedragen dan ingevolge hoofdstuk 2 is voorgeschreven, mogen deze maten en hoeveelheden als maximaal toelaatbaar worden aangehouden.

17.1.2

In die gevallen dat afstanden tot, en bouwhoogten, inhoud, aantallen en/of oppervlakten van bestaande bouwwerken die gebouwd zijn met een voor het tijdstip van inwerkingstreding van het bestemmingsplan aangevraagde vergunning of anderszins, minder bedragen dan ingevolge hoofdstuk 2 is voorgeschreven, mogen deze maten en hoeveelheden als minimaal toelaatbaar worden aangehouden.

17.1.3

In het geval van (her)oprichting van gebouwen is het bepaalde in artikel 17.1.1 en 17.1.2 uitsluitend van toepassing indien het geschiedt op dezelfde plaats.

17.2 Ondergronds bouwen


17.2.1

Voor het uitvoeren van ondergrondse werken, geen bouwwerken zijnde en werkzaamheden gelden, behoudens in deze regels opgenomen afwijkingen, geen beperkingen.

17.2.2

Voor het bouwen van ondergrondse bouwwerken gelden, behoudens in deze regels opgenomen afwijkingen, de volgende bepalingen:

- a. ondergrondse bouwwerken zijn uitsluitend toegestaan onder bouwwerken;
- b. het oppervlak aan ondergrondse bouwwerken mag niet meer bedragen dan het toegestane oppervlak aan bouwwerken boven peil vermeerderd met een hellingbaan met een oppervlakte van maximaal 25 m²;



- c. in de voorgevelrooilijn en/of bij hoekpercelen tevens de zijdelingse perceelsgrens is ten hoogste één toegang van buitenaf toegestaan met een maximale breedte van 3,50 meter;
- d. in aanvulling op het bepaalde sub a en b is maximaal 1 niet-overdekt zwembad toegestaan onder de volgende voorwaarden:
 - 1. het zwembad dient te worden gebouwd achter de achtergevel of het verlengde daarvan en op een afstand van ten minste 3 meter van zijdelingse en achterste perceelsgrens;
 - 2. het zwembad mag niet overdekt zijn, tenzij de regeling voor bijgebouwen als opgenomen in de regels behorende bij de desbetreffende bestemming in acht wordt genomen;
 - 3. het zwembad mag uitsluitend voor hobbymatig gebruik worden benut;
 - 4. de ondergrondse bouwdiepte van ondergrondse bouwwerken bedraagt maximaal 4 meter onder peil;
 - 5. bij het berekenen van de blijkens de plankkaart of deze regels geldende bebouwingspercentages, of van het in deze regels maximaal te bebouwen oppervlak, wordt de oppervlakte van ondergrondse gebouwen mede in aanmerking genomen.

17.2.3

Het bevoegd gezag kan bij een omgevingsvergunning afwijken van het bepaalde in 17.2.2 sub d voor het bouwen van ondergrondse bouwwerken met een ondergrondse bouwdiepte van maximaal 10 meter onder peil onder de voorwaarde dat:

- a. de waterhuishouding niet wordt verstoord;
- b. geen afbreuk wordt gedaan aan archeologische waarden.

17.3 Nadere eisen

Burgemeester en wethouders kunnen, nadere eisen stellen aan de situering en afmetingen van bouwwerken, met een maximum afwijkingpercentage van 10%, indien dit noodzakelijk is, ter voorkoming van onevenredige nadelige gevolgen voor de milieusituatie, verkeersveiligheid, sociale veiligheid en gebruiksmogelijkheden en/of privacy van aangrenzende gronden, dan wel voor zover dit noodzakelijk is ten behoeve van het na te streven stedenbouwkundige beeld.

Artikel 18 Algemene gebruiksregels

18.1 Gebruiksverbod

Het is verboden de gronden en opstallen in dit bestemmingsplan te gebruiken en/of te doen en/of te laten en/of in gebruik te geven op een wijze of tot een doel strijdig met de gegeven bestemming(en).



18.2 Strijdig gebruik

Onder gebruiken in strijd met het bestemmingsplan wordt in ieder geval verstaan het gebruik van gronden en opstallen voor en/of als:

- a. een seksinrichting of een daarmee vergelijkbaar bedrijf;
- b. een coffeeshop, growshop, smartshop of een daarmee vergelijkbaar bedrijf;
- c. straatprostitutie;
- d. de plaatsing van kampeermiddelen of andere onderkomens, niet zijnde een bouwwerk in de zin van de Woningwet, een en ander met uitzondering van een normaal gebruik overeenkomstig de bestemming.

Artikel 19 Algemene aanduidingsregels

19.1 geluidzone - weg

19.1.1 Bouwverbod nieuwe woningen

Ter plaatse van de aanduiding 'geluidzone - weg' zijn, ongeacht de onderliggende bestemming, geen nieuwe woningen toegestaan.

19.1.2 Afwijken bouwverbod nieuwe woningen

Het bevoegd gezag kan bij een omgevingsvergunning afwijken van het bepaalde in 19.1.1 en woonbebouwing toestaan op de gronden gelegen ter plaatse van de aanduiding 'geluidzone - weg' zoals bepaald in de onderliggende bestemming, mits:

- a. de nieuwe woning is gelegen binnen de 53 dB contour;
- b. door geluidreducerende maatregelen de woning binnen de 48 dB of 53 dB contour komt te liggen;
- c. dit niet leidt tot uit milieuhygiënisch en/of veiligheidsoogpunt onaanvaardbare situaties.


19.2 veiligheidszone - vervoer gevaarlijke stoffen

Ter plaatse van de aanduiding 'veiligheidszone - vervoer gevaarlijke stoffen' leidt de aanwezigheid van transportassen tot inachtnaem van een aandachtsgebied voor groepsrisico. Binnen deze veiligheidszone (200 m-zone uit deze transportassen) geldt een verantwoordingsplicht voor het groepsrisico die een berekening omvat (zie bijlage 4 bij de regels).

19.3 vrijwaringszone - weg

19.3.1 Bouwverbod

Ter plaatse van de aanduiding 'vrijwaringzone – weg', mag op de gronden gelegen binnen deze zone, ongeacht de onderliggende bestemming, geen bebouwing worden opgericht.



19.3.2 Afwijken bouwverbod

Het bevoegd gezag kan, gehoord Rijkswaterstaat, bij een omgevingsvergunning afwijken van het bepaalde in 19.3.1 voor het oprichten van bebouwing op de gronden gelegen ter plaatse van de aanduiding 'vrijwaringszone - weg' zoals bepaald in de onderliggende bestemming, mits:

- a. dit toekomstige infrastructurele uitbreidingen niet onmogelijk maakt;
- b. dit niet leidt tot uit milieuhygiënisch en/of veiligheidsoogpunt onaanvaardbare situaties.

Artikel 20 Algemene afwijkingsregels

20.1 Openbare nutsvoorzieningen en evenementen


Het bevoegd gezag kan bij een omgevingsvergunning afwijken van de regels van het plan ten aanzien van:

- a. de bebouwing van niet voor 'Wonen' bestemde gronden met gebouwen en andere bouwwerken, ten dienste van het openbare nut met een hoogte van niet meer dan 3,25 m en een inhoud van niet meer dan 50 m³; onder de voorwaarden dat:
 1. geen onevenredige nadelige gevolgen voor het woonmilieu ontstaan;
 2. belangen van derden niet onevenredig worden geschaad;
- b. het toestaan van evenementen die met een zekere regelmaat (bijvoorbeeld jaarlijks) plaatsvinden en een planologische relevantie hebben vanwege de duur van de activiteit (inclusief het opbouwen en afbreken) en/of de vanwege de omvang van de activiteit (aantal deelnemers/toeschouwers), onder de voorwaarden dat:
 1. de evenementen zijn toegestaan in het kader van de evenementennota;
 2. het evenement maximaal 5 dagen betreft inclusief opbouwen, inrichten, afbreken en opruimen;
 3. er geen horeca ter plaatse plaatsvindt, anders dan ondergeschikt en inherent aan het toegestane evenement;
 4. er geen detailhandel ter plaatse plaatsvindt, anders dan ondergeschikt en inherent aan het toegestane evenement, met uitzondering van vlooiën- en/of rommelmarkten;
 5. in de parkeerbehoefte in voldoende mate wordt voorzien;
 6. geen onevenredige nadelige gevolgen voor het woonmilieu ontstaan;
 7. belangen van derden niet onevenredig worden geschaad.

20.2 Bestemmingen Centrum, Groen, Verkeer en Wonen

Indien niet op grond van een andere bepaling van deze regels afgeweken kan worden, is het bevoegd gezag bevoegd om bij een omgevingsvergunning af te wijken van de regels binnen de bestemmingen Centrum, Groen, Verkeer en Wonen van het plan voor:

- a. het oprichten of uitbreiden van een bouwwerk, geen gebouw zijnde, tot een hoogte van maximaal 15 meter. Voor lichtmasten is een maximale hoogte van 20 meter toegestaan;



- b. het uitbreiden van een gebouw ten behoeve van een detailhandel-, kantoor- en horecafunctie tot maximaal 1.000 m²;
- c. het uitbreiden van een bedrijfsgebouw ten behoeve van een bedrijf behorend tot de milieucategorie I en II tot maximaal 1.000 m²;
- d. het uitbreiden van een gebouw ten behoeve van een maatschappelijke voorziening tot maximaal 1.000 m²;
- e. de aanleg of aanpassing van parkeer-, weg-, water- en/of groenvoorzieningen;
- f. het wijzigen van het gebruik van onbebouwde gronden, niet ten behoeve van bouwen;
- g. het uitbreiden van een bouwwerk ten behoeve van openbare nutsvoorzieningen, voorzieningen voor het openbaar vervoer en het wegverkeer tot maximaal 1.000 m²;
- h. het uitbreiden van een gebouw ten behoeve van recreatieve voorzieningen en sportvoorzieningen tot maximaal 1.000 m².

20.3 Voorwaarden

De in 20.2 genoemde afwijkingen mogen slechts worden verleend indien:


- a. voldaan wordt aan het vereiste van een goede ruimtelijke onderbouwing van de voorgestane ontwikkeling, waaronder mede wordt begrepen dat uit de noodzakelijke (milieu)onderzoeken moet blijken dat de gronden geschikt zijn voor de beoogde ontwikkeling;
- b. er geen sprake is van strijd met het provinciaal of nationaal ruimtelijk beleid;
- c. er geen sprake is van strijd met relevante wet- en regelgeving;
- d. een watertoets is uitgevoerd. Deze voorwaarde geldt niet wanneer op voorhand vaststaat dat bij het project geen waterhuishoudkundig relevante aspecten aan de orde zijn;
- e. deze naar aard en omvang passen binnen de ruimtelijke (stedenbouwkundig en functioneel) uitgangspunten van het bestemmingsplan en de aard, schaal en functie van de kern.

Artikel 21 Algemene wijzigingsregels

21.1 Algemene regels tot wijziging

21.1.1 Wijziging in verband met geringe afwijkingen of onnauwkeurigheden

Burgemeester en wethouders kunnen het bestemmingsplan wijzigen ten behoeve van het in geringe mate, tot niet meer dan 2 meter, verschuiven van de bestemmingsgrenzen, mits dit noodzakelijk is, in verband met afwijkingen of onnauwkeurigheden van de kaart, ten opzichte van de feitelijke situatie, voor zover daarmee wordt beoogd een zo goed mogelijke overeenstemming tussen het plan en de werkelijke toestand te bereiken.



21.1.2 Wijziging in verband met verschuiving van het bouwvlak en/of de aanduiding 'bijgebouwen'

Burgemeester en wethouders kunnen het bestemmingsplan wijzigen ten behoeve van een verschuiving van het bouwvlak en/of de begrenzing van de aanduiding 'bijgebouwen' onder de voorwaarden dat:

- a. het bouwvlak/de aanduiding 'bijgebouwen' aan de zijde van de voorgevel verschuift richting de bestemming 'Verkeer';
- b. het bouwvlak/de aanduiding bijgebouwen niet voor de voorgevel van aangrenzende woningen is gelegen;
- c. de oppervlakte van het bouwvlak niet toeneemt;
- d. de verschuiving inpasbaar is vanuit het stedenbouwkundig ruimtelijke beeld;
- e. belangen van derden niet onevenredig worden geschaad;
- f. geen sprake is van planologische en/of milieuhygiënische belemmeringen, of gelet op de aard en omvang van het wijzigingsplan door middel van noodzakelijk (milieu)onderzoek is aangetoond dat het plan alsnog uitvoerbaar is;
- g. voor het overige aangesloten wordt bij de bouwregels voor het bouwvlak en de aanduiding 'bijgebouwen' van onderliggende bestemming.

21.1.3 Wijziging voor het uitbreiden van hoofdgebouwen tussen het bouwvlak en de zijdelingse perceelsgrens

Burgemeester en wethouders kunnen het bestemmingsplan wijzigen ten behoeve van het uitbreiden van hoofdgebouwen tussen het bouwvlak en de zijdelingse perceelsgrens (vergroting van het bouwvlak richting de zijdelingse perceelsgrens) onder de voorwaarden dat:

- a. het hoofdgebouw c.q. het bouwvlak aan één zijde minimaal 2,5 meter uit de zijdelingse perceelsgrens is gelegen;
- b. de diepte van het uit te breiden hoofdgebouw c.q. bouwvlak gelijk is aan de diepte van het aangeduide bouwvlak;
- c. het bouwvlak maximaal 5 meter in zijdelingse richting mag worden vergroot;
- d. de uitbreiding inpasbaar is vanuit het stedenbouwkundig ruimtelijke beeld;
- e. de uitbreiding is gelegen binnen het stedelijk gebied zoals begrensd in de Verordening Ruimte van de provincie Noord-Brabant en opgenomen in bijlage 6 bij deze regels;
- f. belangen van derden niet onevenredig worden geschaad;
- g. geen sprake is van planologische en/of milieuhygiënische belemmeringen, of gelet op de aard en omvang van het wijzigingsplan door middel van noodzakelijk (milieu)onderzoek is aangetoond dat het plan alsnog uitvoerbaar is;
- h. voor het overige aangesloten wordt bij de bouwregels voor het bouwvlak van onderliggende bestemming.

21.3 Wijziging voor het realiseren van een multifunctionele accommodatie

Burgemeester en wethouders kunnen ter plaatse van de aanduiding 'wro-zone – wijzigingsgebied 1' de bestemming wijzigen ten behoeve van de bouw van een multifunctionele accommodatie en woningen onder de voorwaarden dat:

- a. de oppervlakte van het bouwvlak voor de multifunctionele accommodatie maximaal 900 m² bedraagt;



- b. de goot- en bouwhoogte van de multifunctionele accommodatie respectievelijk maximaal 6,50 meter en 11,50 meter bedraagt;
- c. horeca is toegestaan;
- d. maximaal drie woningen worden opgericht;
- e. de woningbouw past binnen de provinciale woningbouwprognoses;
- f. de woningbouw past binnen het gemeentelijk woningbouwprogramma;
- g. geen sprake is van planologische en/of milieuhygiënische belemmeringen, of gelet op de aard en omvang van het wijzigingsplan door middel van noodzakelijk (milieu)onderzoek is aangetoond dat het plan alsnog uitvoerbaar is;
- h. op eigen terrein in de parkeerbehoefte in voldoende mate wordt voorzien;
- i. de ontwikkeling inpasbaar is vanuit het stedenbouwkundige en ruimtelijke beeld;
- j. in het wijzigingsplan bouwvlak, aanduiding 'bijgebouwen', bouwhoogten, kapvormen, aantallen en uitgiftecategorie van de woning c.q. soort woningen worden aangegeven;
- k. de landschappelijke, natuurlijke en cultuurhistorische waarden, die tengevolge van de beoogde ontwikkeling verdwijnen, door landschappelijke kwaliteitsverbetering elders binnen de gemeente Asten worden gecompenseerd. Met de bouw van de multifunctionele accommodatie en/of de woningen mag niet eerder worden begonnen dan nadat de aanleg en de instandhouding van de maatregelen in het kader van de landschappelijke kwaliteitsverbetering verzekerd zijn;
- l. het verhaal van kosten van de grondexploitatie, als bedoeld in de Wro, verzekerd is.

Artikel 22 Overige regels

22.1 (Wettelijke) regels

Indien en voor zover in deze regels wordt verwezen naar andere wettelijke regelingen, dienen deze regelingen te worden gelezen, zoals deze luiden op het tijdstip van inwerkingtreding van het bestemmingsplan.

Binnen het plangebied zijn de stedenbouwkundige regels uit de bouwverordening niet van toepassing, met uitzondering van de regels voor parkeren.

22.2 Voorrangsregeling

22.2.1 Strijdigheid belangen

In het geval van strijdigheid van belangen tussen een bestemming en een dubbelbestemming, met name aan de orde bij wijzigingsbevoegdheden, blijft het belang van de dubbelbestemming overeind. De dubbelbestemming vormt het toegevoegde na te streven nieuwe beleid en levert als zodanig extra criteria op voor de uit te voeren toetsing bij de wijzigingsbevoegdheid. Kan bij wijziging niet aan deze criteria voldaan worden en/of wordt op enig vlak onevenredige schade aangebracht dan kan geen gebruik worden gemaakt van de wijzigingsbevoegdheid.



22.2.2 Realisatie nieuw beleid door dubbelbestemmingen

De realisatie van nieuw beleid door middel van dubbelbestemmingen hoeft niet gebieds-breed (binnen de gehele dubbelbestemming) te zijn, wil de doelstelling gehaald worden. Als er echter afbreuk gedaan wordt aan de gegeven gebiedsbreedte c.q. niet de gehele dubbelbestemming wordt benut, moet voor het resterende gedeelte aangetoond worden dat dit voldoende is om het beoogde beleid voor dat gebied te realiseren. Dat wil zeggen dat de omvang van de opgenomen dubbelbestemmingen zo ruim is dat, om het nage-streefde beleid te doen slagen, niet altijd de gehele dubbelbestemming behoeft te worden benut.

22.2.3 Onderlinge relatie dubbelbestemmingen

Ten aanzien van de onderlinge relatie tussen de dubbelbestemmingen geldt dat, gelet op het totaalbeleid voor het buitengebied, dubbelbestemmingen gericht op het instandhouden of ontwikkelen van het groene karakter en het voorkomen van bebouwing voorgaan boven dubbelbestemmingen met bebouwing. In concreto wordt in afnemende mate prioriteit verleend aan de dubbelbestemming:

- a. waarde – archeologie;
- b. waarde –bomen;
- c. waarde - cultuurhistorie;
- d. leiding – riool.

Uitzondering hierop, in de vorm van nevenschikking, is mogelijk, wanneer compensatie van eventueel verlies aan kwaliteit is gegarandeerd.

22.3 Gemeentelijke regels

Indien en voorzover in deze regels wordt verwezen naar gemeentelijke beleidsregels dienen deze beleidsregels te worden gelezen, zoals deze luiden op het tijdstip van inwerkingtreding van het bestemmingsplan.



Hoofdstuk 4 Overgangs- en slotregels

Artikel 23 Overgangsrecht

23.1 Overgangsrecht bouwwerken

23.1.1

Een bouwwerk dat op het tijdstip van inwerkingtreding van het bestemmingsplan aanwezig of in uitvoering is, dan wel gebouwd kan worden krachtens een omgevingsvergunning voor het bouwen, en afwijkt van het plan, mag, mits deze afwijking naar aard en omvang niet wordt vergroot,

- a. gedeeltelijk worden vernieuwd of veranderd;
- b. na het teniet gaan ten gevolge van een calamiteit geheel worden vernieuwd of veranderd, mits de aanvraag van de omgevingsvergunning voor het bouwen wordt gedaan binnen twee jaar na de dag waarop het bouwwerk is teniet gegaan.

23.1.2

Het bevoegd gezag kan in afwijking van het eerste lid een omgevingsvergunning verlenen voor het vergroten van de inhoud van een bouwwerk als bedoeld in het eerste lid met maximaal 10%.

23.1.3

Het eerste lid is niet van toepassing op bouwwerken die weliswaar bestaan op het tijdstip van inwerkingtreding van het plan, maar zijn gebouwd zonder vergunning en in strijd met het daarvoor geldende plan, daaronder begrepen de overgangsbepaling van dat plan.

23.2 Overgangsrecht gebruik

23.2.1


Het gebruik van grond en bouwwerken dat bestond op het tijdstip van inwerkingtreding van het bestemmingsplan en hiermee in strijd is, mag worden voortgezet.

23.2.2

Het is verboden het met het bestemmingsplan strijdige gebruik, bedoeld in het eerste lid, te veranderen of te laten veranderen in een ander met dat plan strijdig gebruik, tenzij door deze verandering de afwijking naar aard en omvang wordt verkleind.

23.2.3

Indien het gebruik, bedoeld in het eerste lid, na het tijdstip van inwerkingtreding van het plan voor een periode langer dan een jaar wordt onderbroken, is het verboden dit gebruik daarna te hervatten of te laten hervatten.



23.2.4

Het eerste lid is niet van toepassing op het gebruik dat reeds in strijd was met het voorheen geldende bestemmingsplan, daaronder begrepen de overgangsbepalingen van dat plan.

Artikel 24 Slotregel

Deze regels worden aangehaald als:

Regels van het bestemmingsplan 'Ommel komgebied'.

