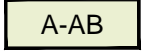




Legenda

 Plangebied





Enkelbestemmingen

 A-AB Agrarisch - Agrarisch bedrijf
 AW Agrarisch met waarden
 N Natuur

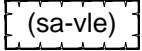
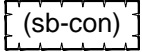
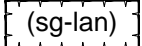
Dubbelbestemmingen

 WS-WL Waterstaat - Waterlopen

Gebiedsaanduidingen

 overige zone - attentiegebied EHS
 overige zone - behoud en herstel van het watersysteem
 overige zone - ecologische verbindingszone
 overige zone - groenbauwe mantel

Functieaanduidingen

 (sa-vle) specifieke vorm van agrarisch - vleeskuikenhouderij
 (sb-con) specifieke vorm van bedrijf - containerservicebedrijf
 (sg-lan) specifieke vorm van groen - landschapselement



Gemeente Asten

Bezoekadres:
Koningsplein 3
5712 GJ Asten

Postadres:
Postbus 290
5720 AG Asten

Telefoon: 0493 - 67 12 12
 Fax: 0493 - 67 12 13
 E-mail: gemeente@astén.nl
 Website: www.astén.nl

Bestemmingsplan:
Veegplan Asten 2017-1

Status:
vastgesteld

Stedenbouwkundig bureau:
BraGIS BV

Bestandsnaam: Veegplan2017-1_vs4.dwg

Identificatienr. : NL.IMRO.0743.BP02017001-VS01

Tekeningnummer : Locatie: Achtermijterbaan 1

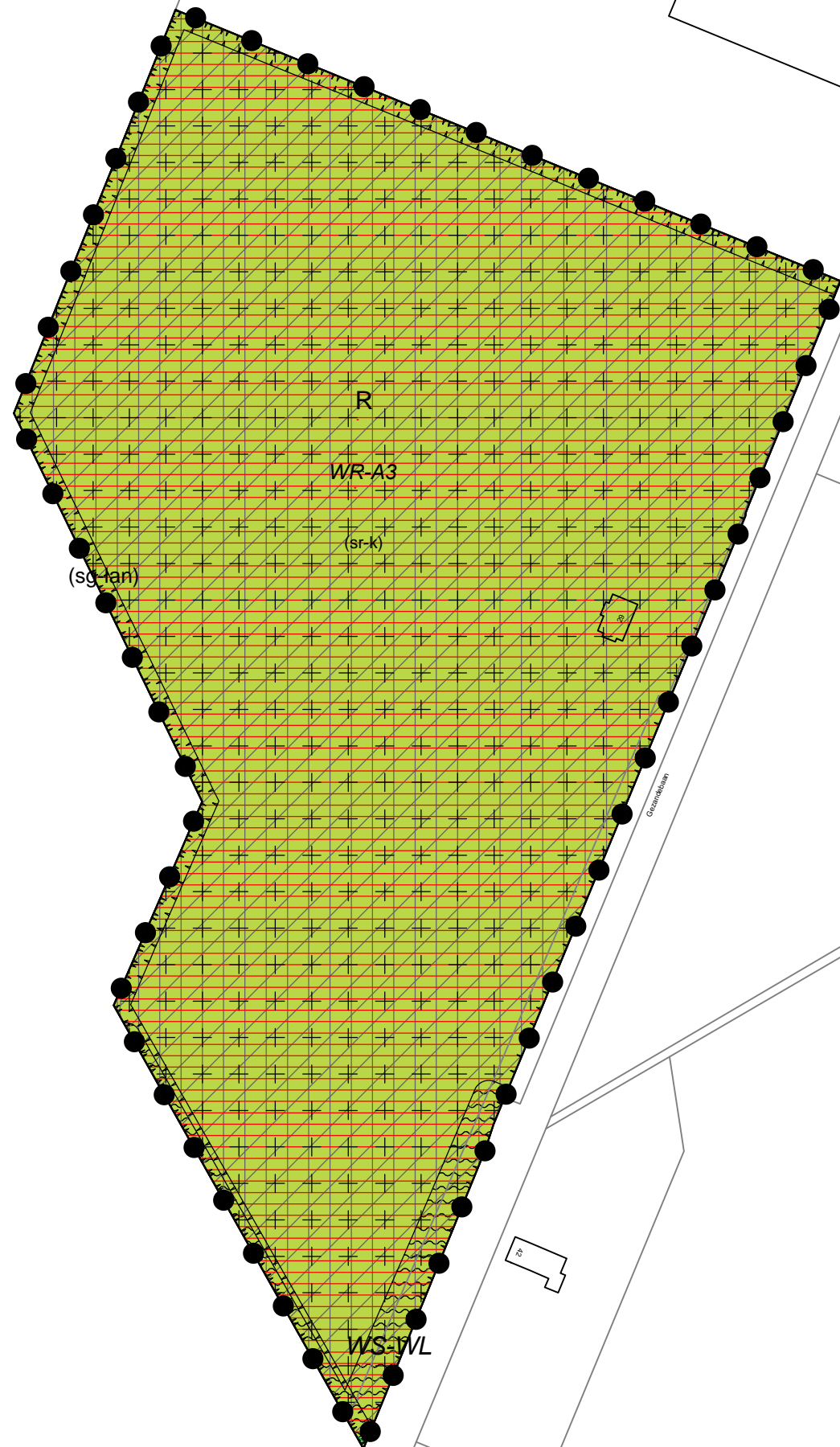
Projectleider : Marlie Rooijackers - Thijssen

Tekenaar : MGS

Datum : 14-09-2017

Schaal : 1:2000

Formaat : A3



Legenda



Plangebied

Enkelbestemmingen



Recreatie

Dubbelbestemmingen



Waarde - Archeologie 3



Waterstaat - Waterlopen

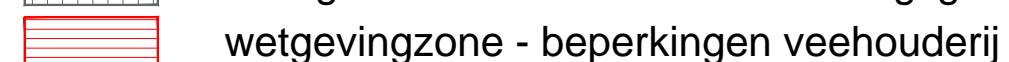
Gebiedsaanduidingen



overige zone - attentiegebied EHS



overige zone - recreatief ontwikkelingsgebied



wetgevingzone - beperkingen veehouderij

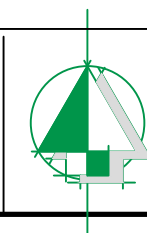
Funcctieaanduidingen



specifieke vorm van groen - landschapselement



specifieke vorm van recreatie - kampeertterrein



Gemeente Asten

Bezoekadres:
Koningsplein 3
5712 GJ Asten

Postadres:
Postbus 290
5720 AG Asten

Telefoon: 0493 - 67 12 12
Fax: 0493 - 67 12 13
E-mail: gemeente@astén.nl
Website: www.astén.nl

Bestemmingsplan:
Veegplan Asten 2017-1

Status:
ontwerp

Stedenbouwkundig bureau:
BraGIS BV

Bestandsnaam: Veegplan2017-1.dwg

Identificatienr. : NL.IMRO.0743.BP02017001-OW01

Tekeningnummer : Locatie: Gezandebaan 29

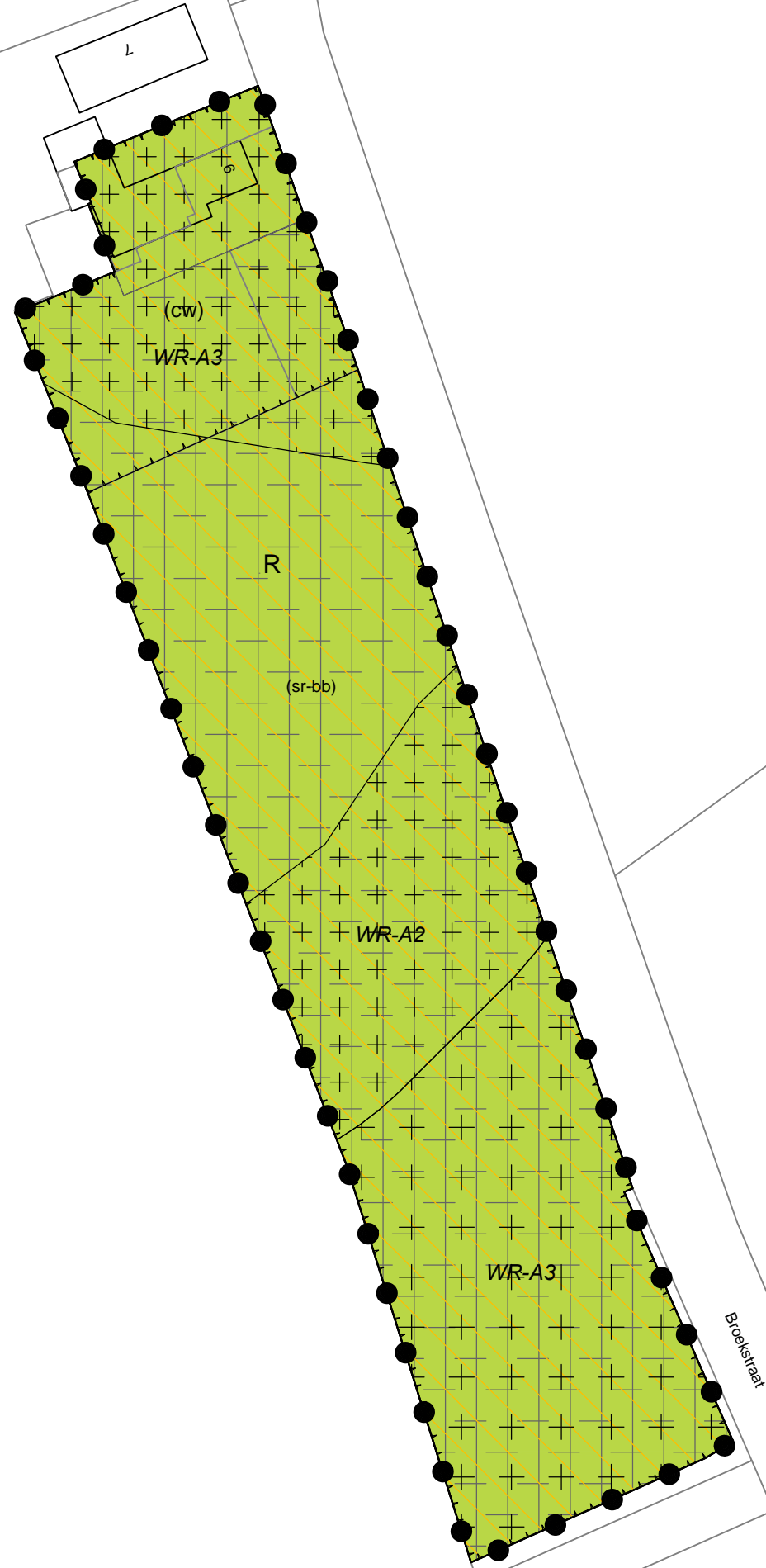
Projectleider : Marlie Rooijackers - Thijssen

Tekenaar : W. van Dijk

Datum : 08-12-2016

Schaal : 1:2000

Formaat : A3



Legenda



Plangebied

Enkelbestemmingen



Recreatie

Dubbelbestemmingen

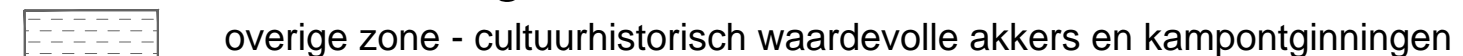


Waarde - Archeologie 2



Waarde - Archeologie 3

Gebiedsaanduidingen



overige zone - cultuurhistorisch waardevolle akkers en kamptonginningen



overige zone - recreatief ontwikkelingsgebied



overige zone - urgentiegebied

Funcctieaanduidingen



cultuurhistorische waarden



specifieke vorm van recreatie - biologische boerderij



Gemeente Asten

Bezoekadres:
Koningsplein 3
5712 GJ Asten

Postadres:
Postbus 290
5720 AG Asten

Telefoon: 0493 - 67 12 12
Fax: 0493 - 67 12 13
E-mail: gemeente@astén.nl
Website: www.astén.nl

Bestemmingsplan:
Veegplan Asten 2017-1

Identificatienr. : NL.IMRO.0743.BP02017001-OW01

Status:
ontwerp

Tekeningnummer : Locatie: Broekstraat 3

Projectleider : Marlie Rooijackers - Thijssen

Tekenaar : W. van Dijk

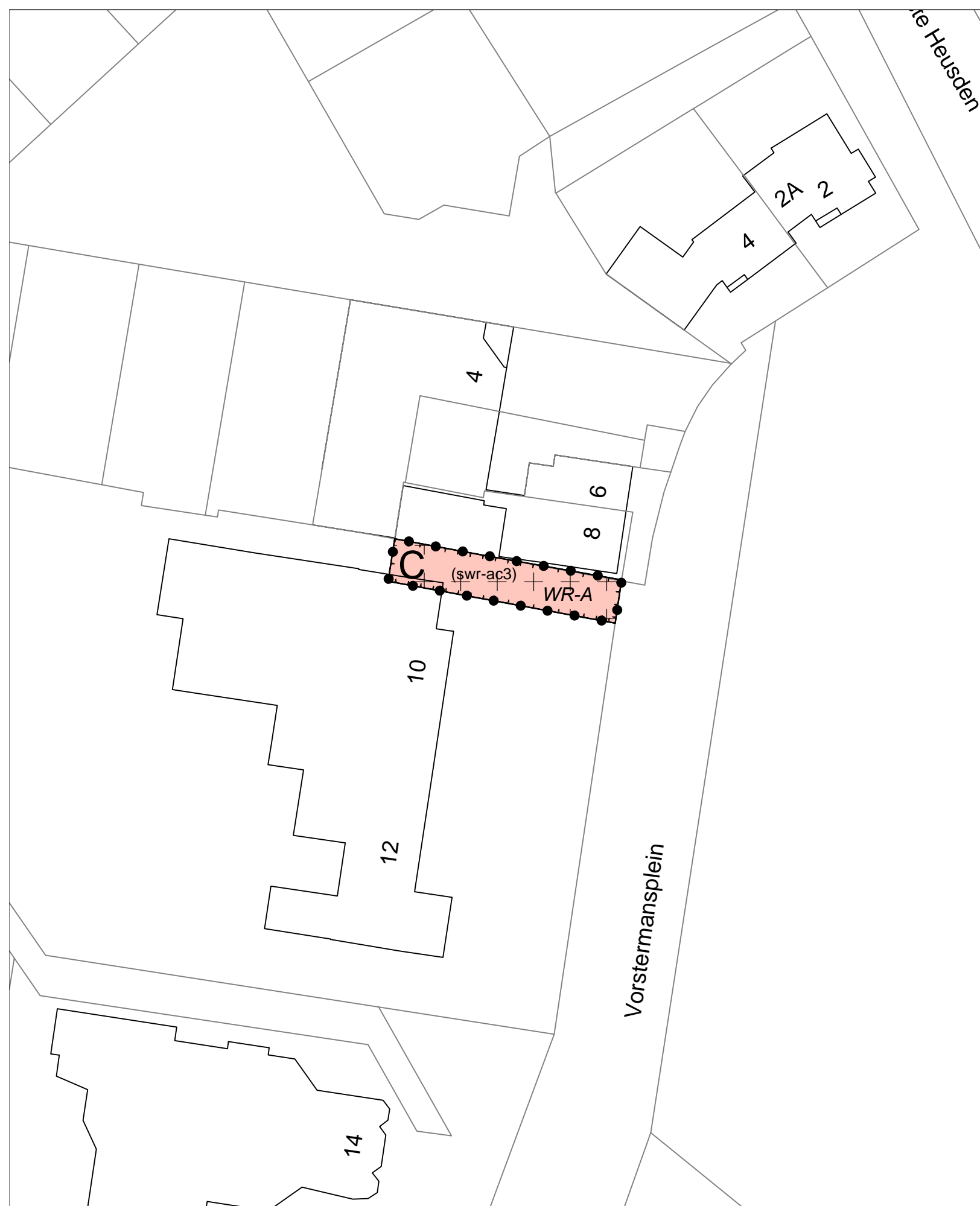
Stedenbouwkundig bureau:
BraGIS BV

Datum : 08-12-2016

Schaal : 1:1000

Bestandsnaam: Veegplan2017-1.dwg

Formaat : A3



Legenda

 Plangebied

Enkelbestemmingen

 Centrum

Dubbelbestemmingen

 Waarde - Archeologie

Functieaanduidingen

 specifieke vorm van waarde - archeologie categorie 3/4



Gemeente Asten

Bezoekadres:
Koningsplein 3
5712 GJ Asten

Postadres:
Postbus 290
5720 AG Asten

Telefoon: 0493 - 67 12 12
Fax: 0493 - 67 12 13
E-mail: gemeente@astan.nl
Website: www.astan.nl

Bestemmingsplan:
Veegplan Asten 2017-1

Status:
ontwerp

Stedenbouwkundig bureau:
BraGIS BV

Bestandsnaam: Veegplan2017-1.dwg

Identificatienr. : NL.IMRO.0743.BP02017001-OW01

Tekeningnummer : Locatie: Vorstermansplein 8

Projectleider : Marlie Rooijackers - Thijssen

Tekenaar : W. van Dijk

Datum : 08-12-2016

Schaal : 1:500

Formaat : A3

Legenda



Plangebied

Enkelbestemmingen



Centrum - 2

Dubbelbestemmingen



Waarde - Archeologie 1



Waarde - Archeologie 2



Waarde - Archeologie 3



Waarde - Cultuurhistorie

Bouwaanduidingen



karakteristiek


Maatvoeringen



maximum aantal wooneenheden



maximum goothoogte (m), maximum bouwhoogte (m)



Gemeente Asten

Bezoekadres:
Koningsplein 3
5712 GJ Asten

Postadres:
Postbus 290
5720 AG Asten

Telefoon: 0493 - 67 12 12
Fax: 0493 - 67 12 13
E-mail: gemeente@astén.nl
Website: www.astén.nl

Bestemmingsplan:
Veegplan Asten 2017-1

Status:
vastgesteld

Stedenbouwkundig bureau:
BraGIS BV

Bestandsnaam: Veegplan2017-1_vs3.dwg

Identificatienr. : NL.IMRO.0743.BP02017001-VS01

Tekeningnummer : Locatie: Koningsplein 1

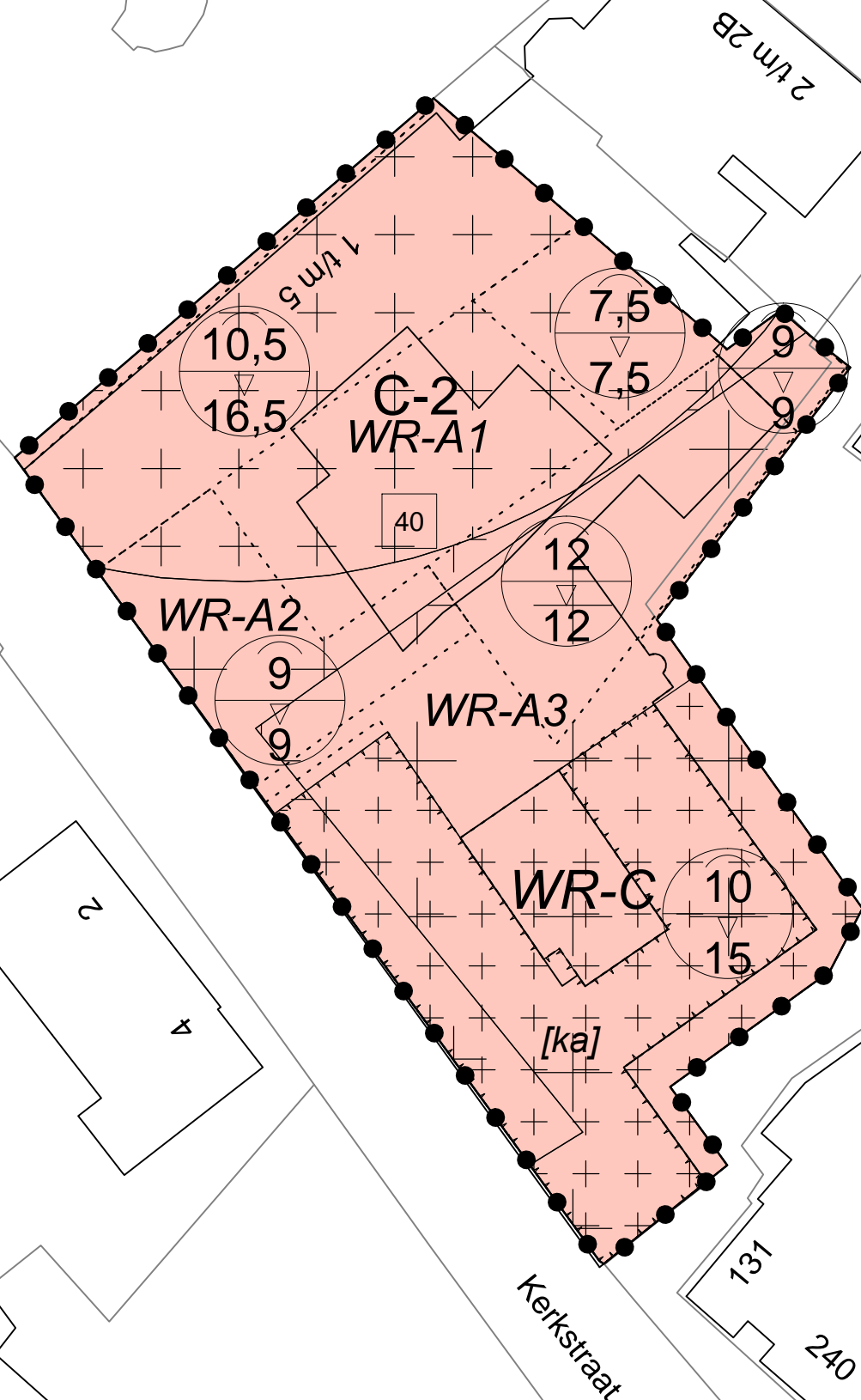
Projectleider : Marlie Rooijackers - Thijssen

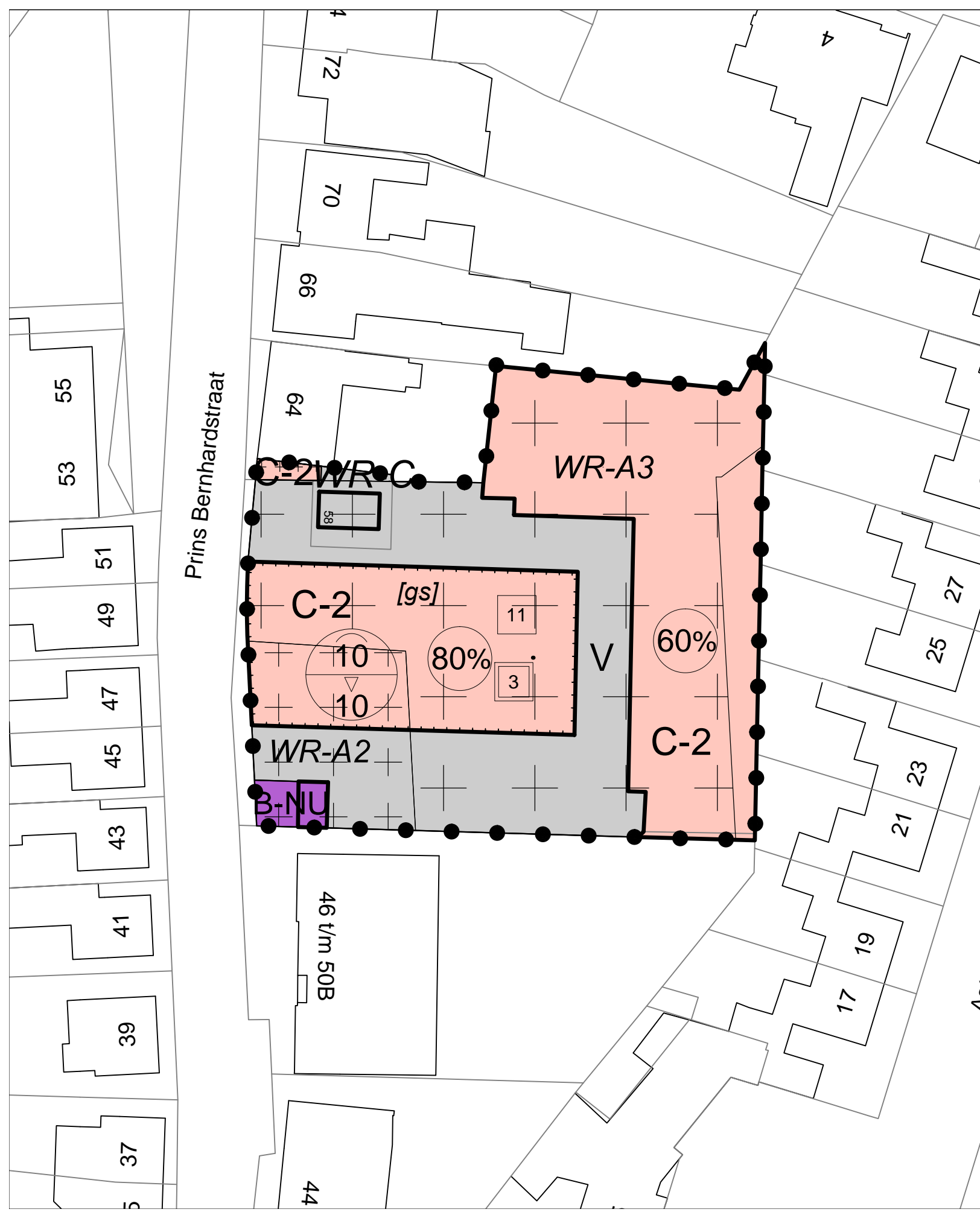
Tekenaar : MGS

Datum : 07-08-2017

Schaal : 1:500

Formaat : A3





Legenda

Plangebied

Enkelbestemmingen

- B-NU Bedrijf - Nutsvoorziening
- V Verkeer
- C-2 Centrum - 2

Dubbelbestemmingen

- WR-A2 Waarde - Archeologie 2
- WR-A3 Waarde - Archeologie 3
- WR-C Waarde - Cultuurhistorie

Bouwvlakken


bouwvlak

Bouwaanduidingen

gestapeld

Maatvoeringen

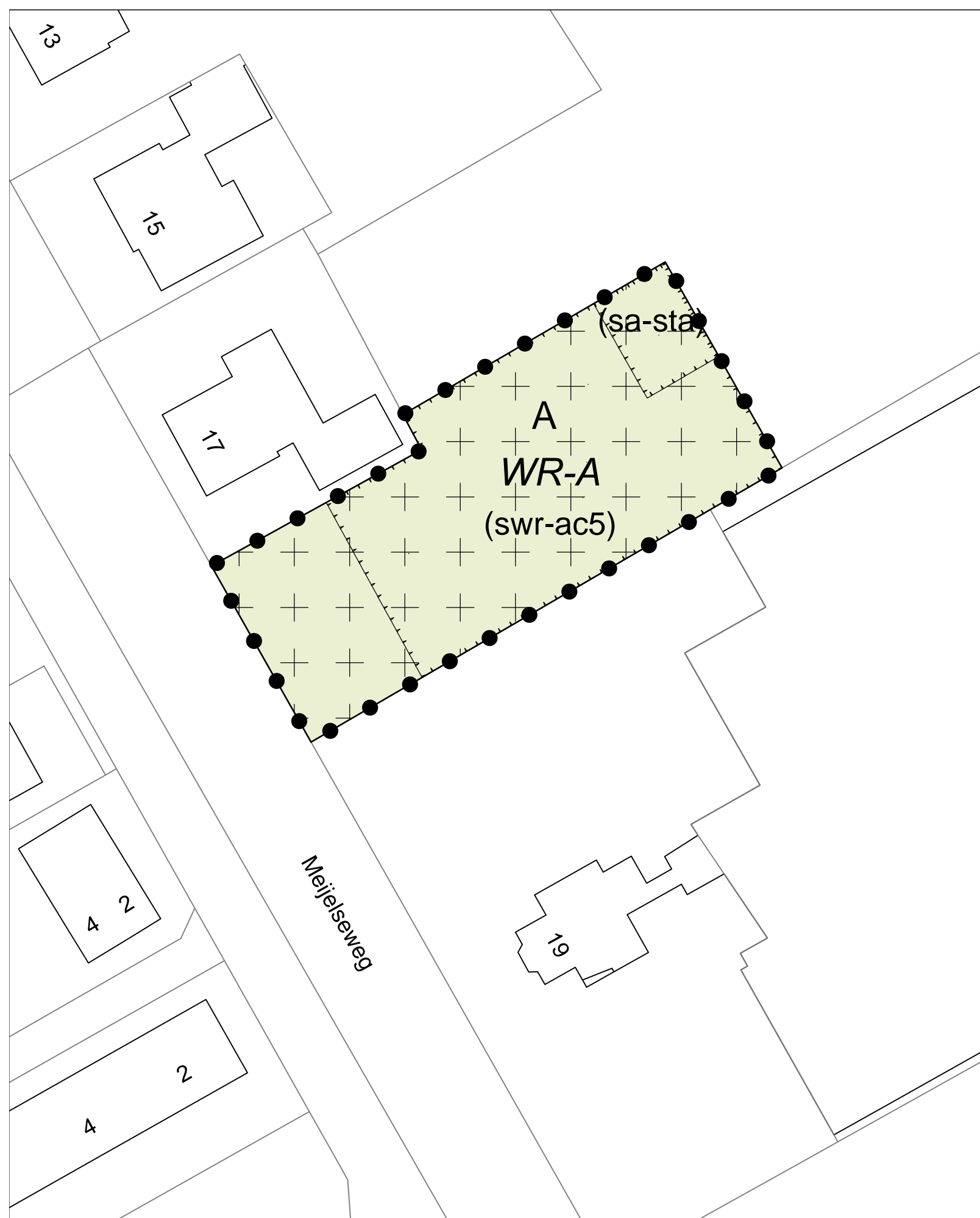
- maximum aantal bouwlagen
- maximum aantal wooneenheden
- maximum bebouwingspercentage (%)
- maximum goothoogte (m), maximum bouwhoogte (m)



Gemeente Asten

Bezoekadres: Koningsplein 3, 5712 GJ Asten
 Postadres: Postbus 290, 5720 AG Asten
 Telefoon: 0493 - 67 12 12
 Fax: 0493 - 67 12 13
 E-mail: gemeente@astan.nl
 Website: www.astan.nl

Bestemmingsplan: Veegplan Asten 2017-1	Identificatienr. : NL.IMRO.0743.BP02017001-OW01
Status: ontwerp	Tekeningnummer : Locatie: Prins Bernhardstraat 56
Stedenbouwkundig bureau: BraGIS BV	Projectleider : Marlie Rooijackers - Thijssen
Bestandsnaam: Veegplan2017-1.dwg	Tekenaar : W. van Dijk
	Datum : 08-12-2016
	Schaal : 1:500
	Formaat : A3



Legenda

 Plangebied

Enkelbestemmingen

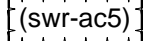
 Agrarisch


Dubbelbestemmingen

 Waarde - Archeologie

Functieaanduidingen

 specifieke vorm van agrarisch - stalling

 specifieke vorm van waarde - archeologische categorie 5



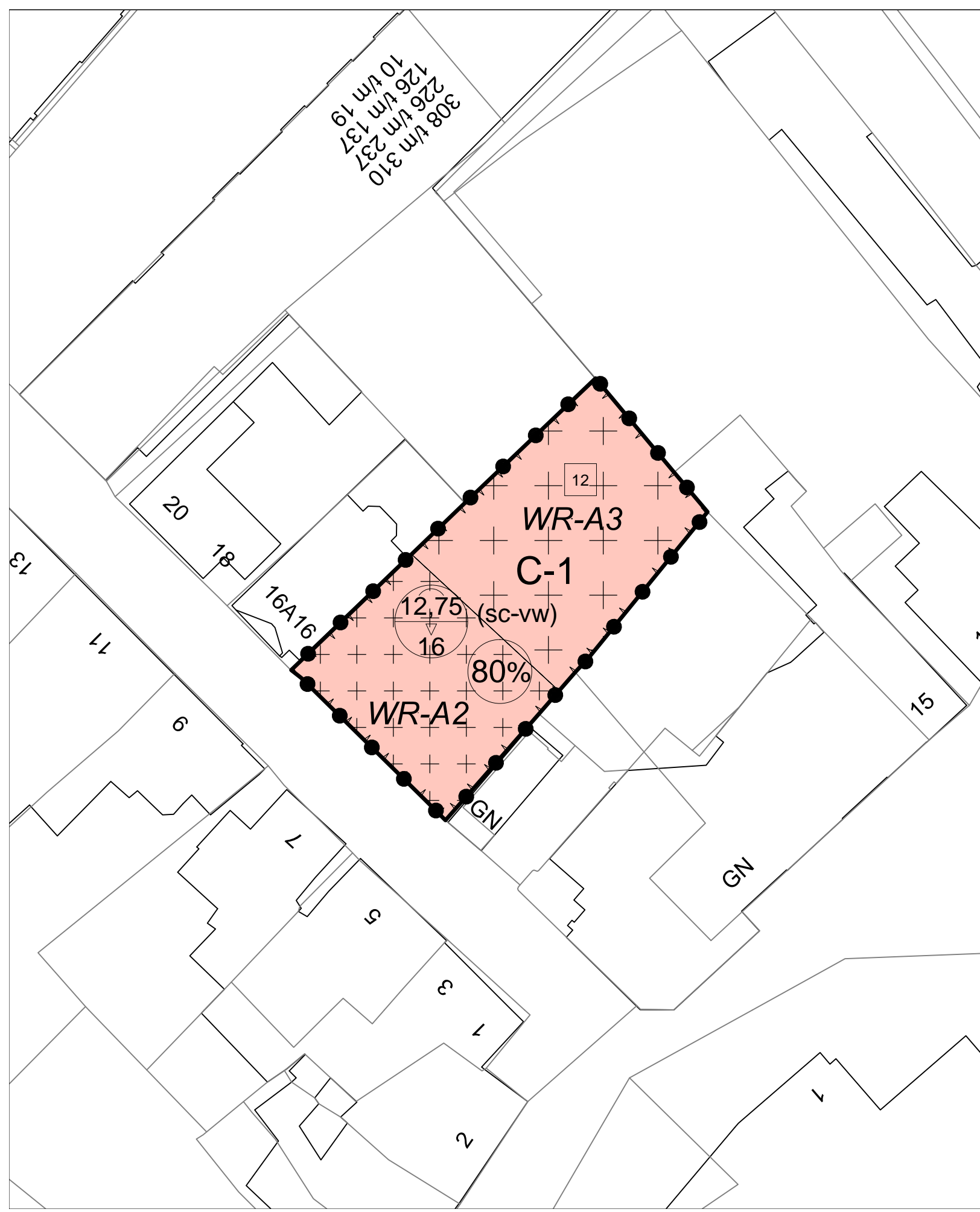
Gemeente Asten

Bezoekadres:
Koningsplein 3
5712 GJ Asten

Postadres:
Postbus 290
5720 AG Asten

Telefoon: 0493 - 67 12 12
Fax: 0493 - 67 12 13
E-mail: gemeente@astan.nl
Website: www.astan.nl

Bestemmingsplan: Veegplan Asten 2017-1	Identificatienr. : NL.IMRO.0743.BP02017001-OW01
Status: ontwerp	Tekeningnummer : Locatie: Meijelweg naast 17
Stedenbouwkundig bureau: BraGIS BV	Projectleider : Marlie Rooijackers - Thijssen
Bestandsnaam: Veegplan2017-1.dwg	Tekenaar : W. van Dijk
	Datum : 08-12-2016
	Schaal : 1:500
	Formaat : A3



Legenda

 Plangebied

Enkelbestemmingen

 C-1 Centrum - 1

Dubbelbestemmingen

 WR-A2 Waarde - Archeologie 2

 WR-A3 Waarde - Archeologie 3

Functieaanduidingen

 (sc-vw) specifieke vorm van centrum - verzorgd wonen

Maatvoeringen

 12

maximum aantal wooneenheden

 80%

maximum bebouwingspercentage (%)

 12,75
16

maximum goothoogte (m), maximum bouwhoogte (m)



Gemeente Asten

Bezoekadres:
Koningsplein 3
5712 GJ Asten

Postadres:
Postbus 290
5720 AG Asten

Telefoon: 0493 - 67 12 12
Fax: 0493 - 67 12 13
E-mail: gemeente@astén.nl
Website: www.astén.nl

Bestemmingsplan:
Veegplan Asten 2017-1

Status:
vastgesteld

Stedenbouwkundig bureau:
BraGIS BV

Bestandsnaam: Veegplan2017-1_vs3.dwg

Identificatienr. : NL.IMRO.0743.BP02017001-VS01

Tekeningnummer : Locatie: Burg. Wijnenstraat 12-14

Projectleider : Marlie Rooijackers - Thijssen

Tekenaar : MGS

Datum : 07-08-2017

Schaal : 1:500

Formaat : A3

Legenda

 Plangebied

Enkelbestemmingen

 Bedrijf

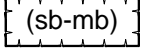
Dubbelbestemmingen

 Leiding - Water

 Waarde - Archeologie 2

 Waarde - Archeologie 3

Functieaanduidingen

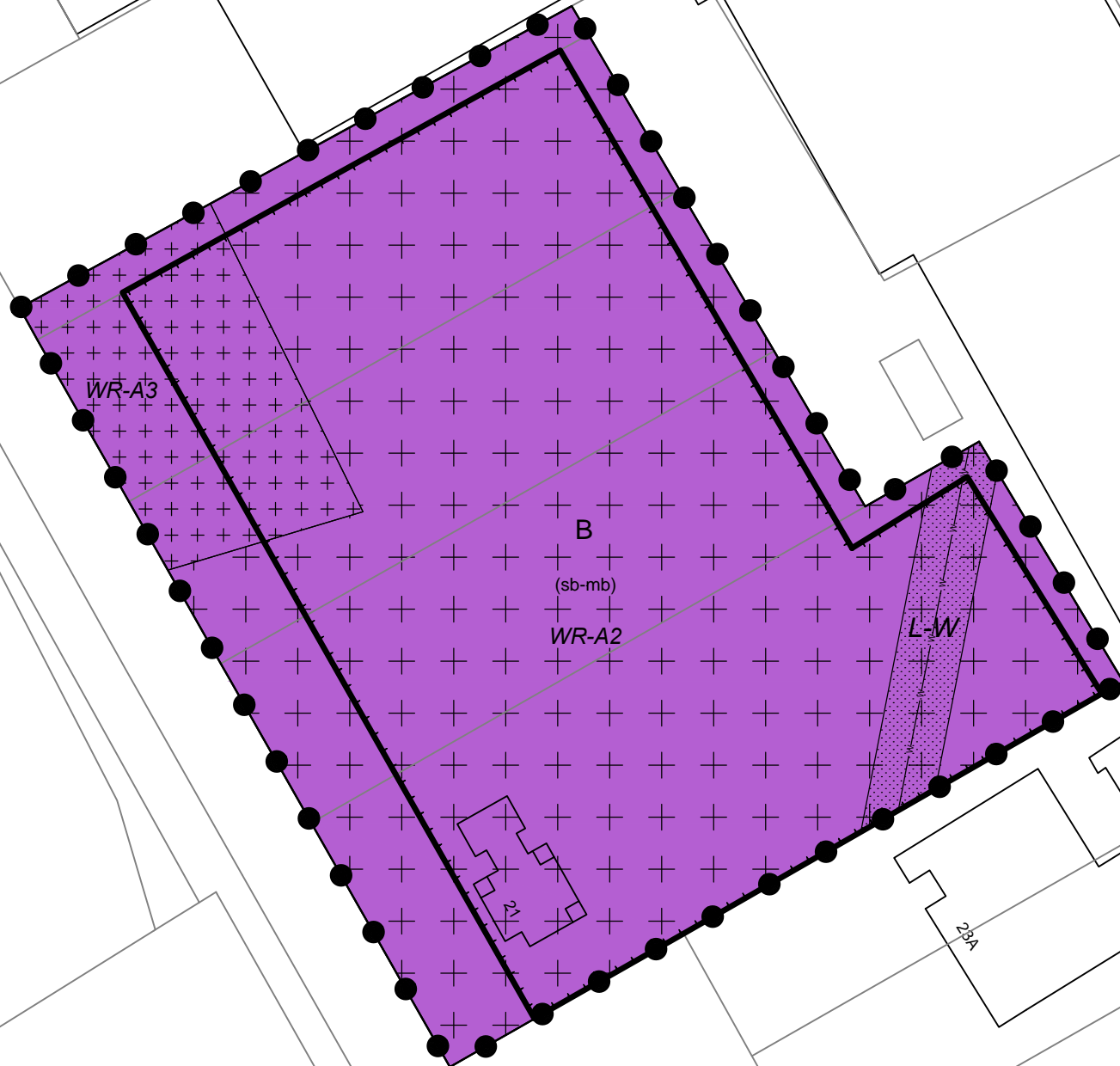
 specifieke vorm van bedrijf - metaalbewerkingsbedrijf

Bouwvlakken

 bouwvlak

Figuren

 hartlijn leiding - water



Gemeente Asten

Bezoekadres:
Koningsplein 3
5712 GJ Asten

Postadres:
Postbus 290
5720 AG Asten

Telefoon: 0493 - 67 12 12
Fax: 0493 - 67 12 13
E-mail: gemeente@astén.nl
Website: www.astén.nl

Bestemmingsplan:
Veegplan Asten 2017-1

Status:
ontwerp

Stedenbouwkundig bureau:
BraGIS BV

Bestandsnaam: Veegplan2017-1_vs2.dwg

Identificatienr. : NL.IMRO.0743.BP02017001-OW01

Tekeningnummer : Locatie: Meijelseweg ong.

Projectleider : Marlie Rooijackers - Thijssen

Tekenaar : MGS

Datum : 11-05-2017

Schaal : 1:1000

Formaat : A3



Legenda

Plangebied

Enkelbestemmingen

Verkeer

Wonen

Dubbelbestemmingen

Waarde - Archeologie 3

Bouwaanduidingen

bijgebouwen

Maatvoeringen

maximum aantal wooneenheden

maximum goothoogte (m), maximum bouwhoogte (m)



Gemeente Asten

Bezoekadres:
Koningsplein 3
5712 GJ Asten

Postadres:
Postbus 290
5720 AG Asten

Telefoon: 0493 - 67 12 12
Fax: 0493 - 67 12 13
E-mail: gemeente@astén.nl
Website: www.astén.nl

Bestemmingsplan:
Veegplan Asten 2017-1

Status:
ontwerp

Stedenbouwkundig bureau:
BraGIS BV

Bestandsnaam: Veegplan2017-1_vs2.dwg

Identificatienr. : NL.IMRO.0743.BP02017001-OW01

Tekeningnummer : Locatie: Lienderweg ong.

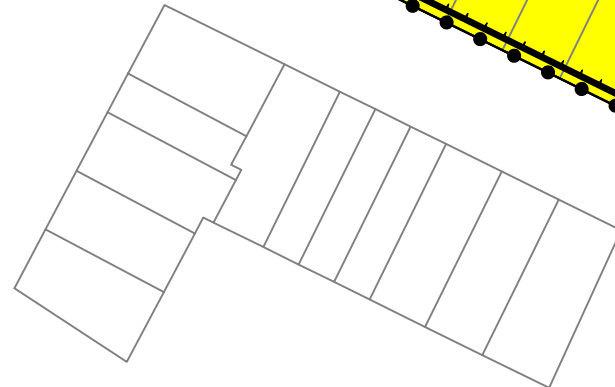
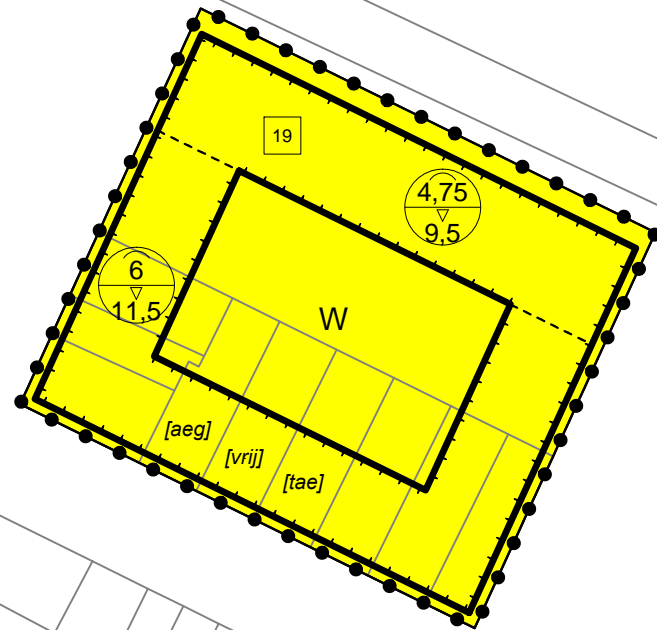
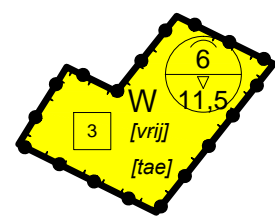
Projectleider : Marlie Rooijackers - Thijssen

Tekenaar : MGS

Datum : 16-05-2017

Schaal : 1:500

Formaat : A3



Snepweg

Legenda

 Plangebied

Enkelbestemmingen

 Wonen

Bouwaanduidingen


 aaneengebouwd

 twee-aaneen

 vrijstaand

Maatvoeringen

 maximum aantal wooneenheden

 maximum goothoogte (m), maximum bouwhoogte (m)



Gemeente Asten

Bezoekadres:
Koningsplein 3
5712 GJ Asten

Postadres:
Postbus 290
5720 AG Asten

Telefoon: 0493 - 67 12 12
Fax: 0493 - 67 12 13
E-mail: gemeente@astan.nl
Website: www.astan.nl

Bestemmingsplan:
Veegplan Asten 2017-1

Status:
ontwerp

Stedenbouwkundig bureau:
BraGIS BV

Bestandsnaam: Veegplan2017-1_vs2.dwg

Identificatienr. : NL.IMRO.0743.BP02017001-OW01

Tekeningnummer : Locatie: Dreef, Rogge, Korenveld ong.

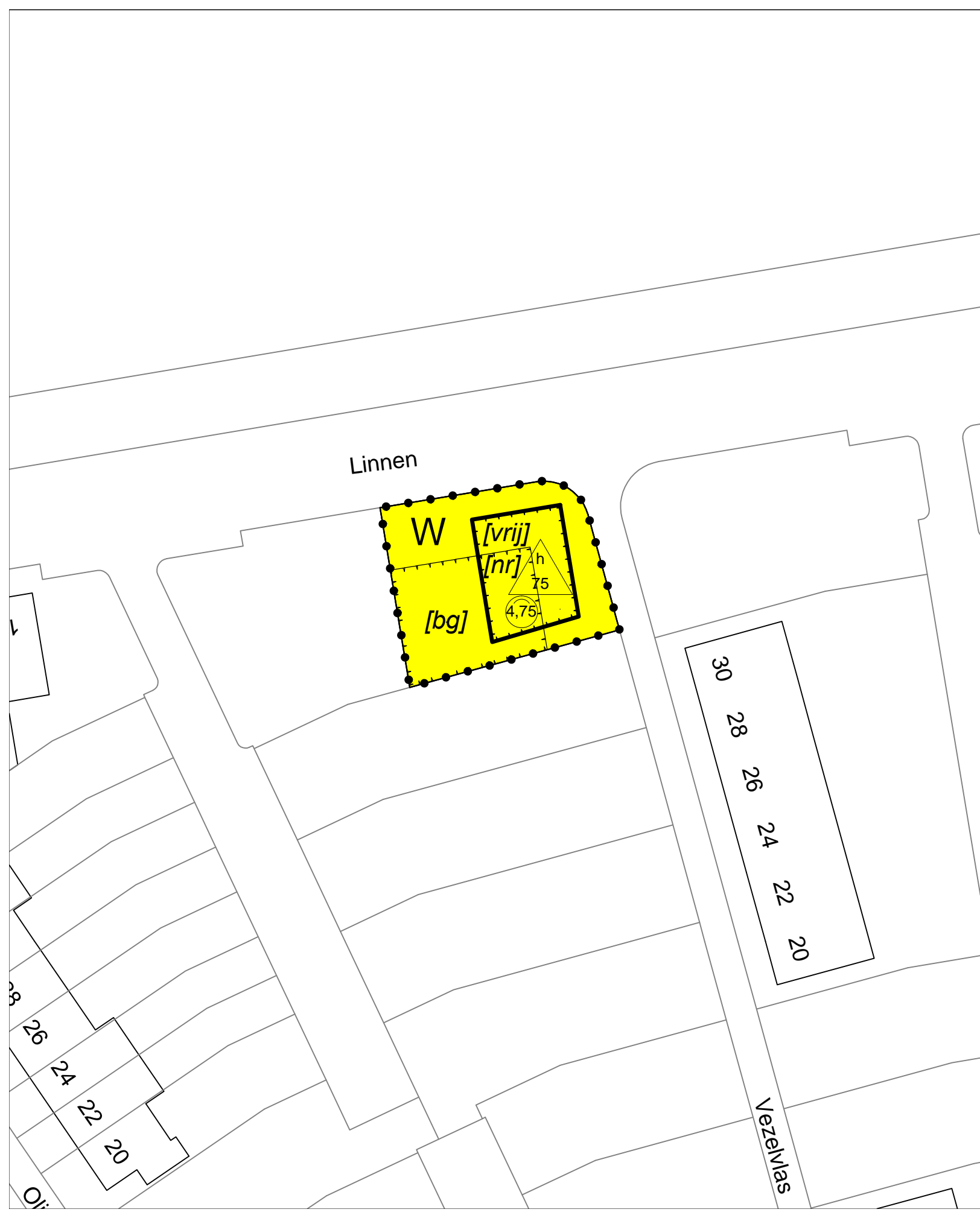
Projectleider : Marlie Rooijackers - Thijssen

Tekenaar : MGS

Datum : 11-05-2017

Schaal : 1:1000

Formaat : A3



Legenda

 Plangebied

Enkelbestemmingen

 Wonen

Bouwaanduidingen

 vrijstaand

Functieaanduidingen

 bijgebouwen

 nokrichting


Maatvoeringen



maximum bebouwd oppervlak (m²)



maximum goothoogte (m)



Gemeente Asten

Bezoekadres:
Koningsplein 3
5712 GJ Asten

Postadres:
Postbus 290
5720 AG Asten

Telefoon: 0493 - 67 12 12
Fax: 0493 - 67 12 13
E-mail: gemeente@astan.nl
Website: www.astan.nl

Bestemmingsplan:
Veegplan Asten 2017-1

Status:
ontwerp

Stedenbouwkundig bureau:
BraGIS BV

Bestandsnaam: Veegplan2017-1_vs2.dwg

Identificatienr. : NL.IMRO.0743.BP02017001-OW01

Tekeningnummer : Locatie: Linnen ong.

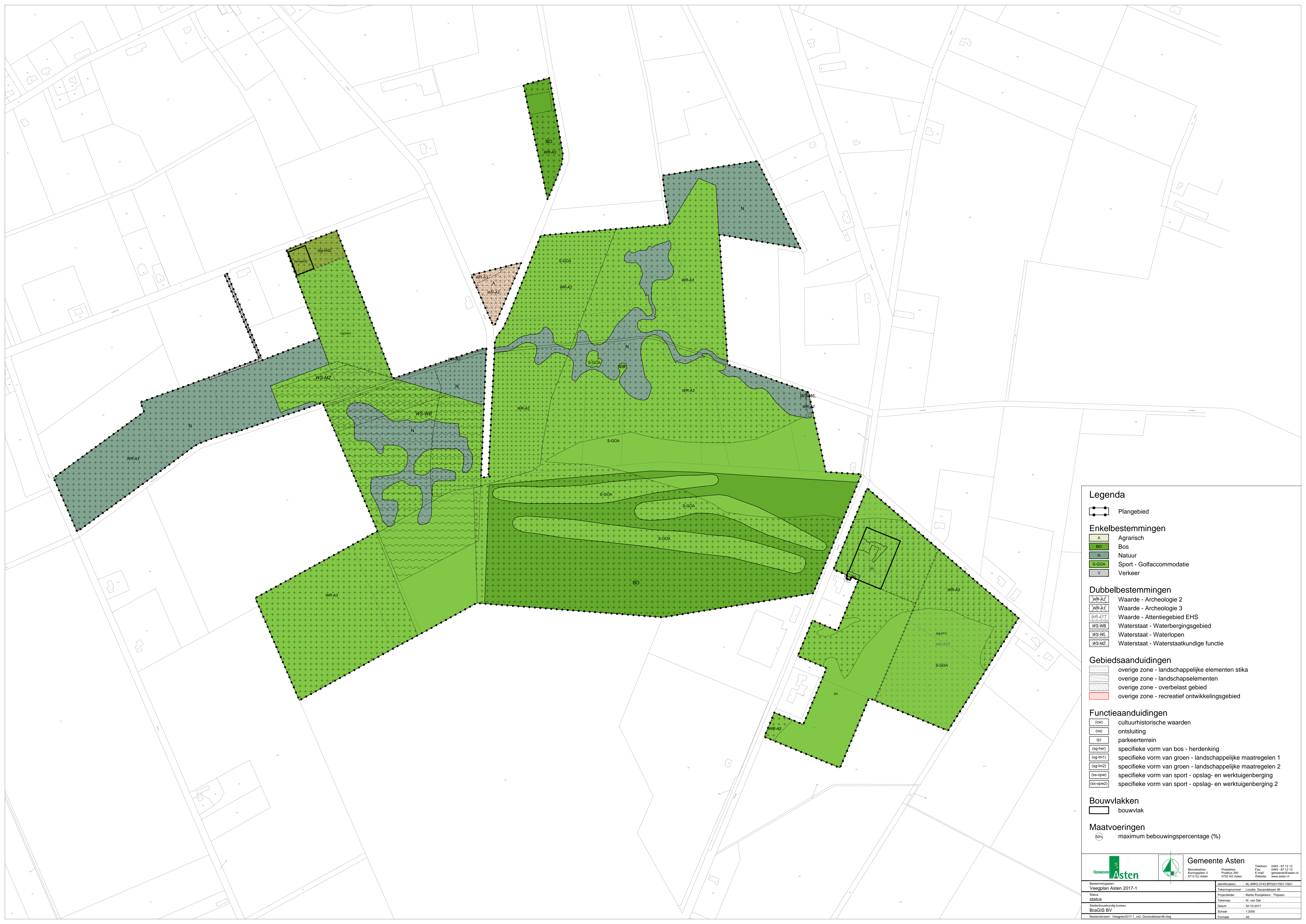
Projectleider : Marlie Rooijackers - Thijssen

Tekenaar : MGS

Datum : 11-05-2017

Schaal : 1:500

Formaat : A3



Legenda

Plangebied

Enkelbestemmingen

- A Agrarisch
- BO Bos
- N Natuur
- S-GOA Sport - Golfaccommodatie
- V Verkeer

Dubbelbestemmingen

- WR-A2 Waarde - Archeologie 2
- WR-A3 Waarde - Archeologie 3
- WR-ATT Waarde - Attentiegebied EHS
- WS-WB Waterstaat - Waterbergingsgebied
- WS-WL Waterstaat - Waterlopen
- WS-MZ Waterstaat - Waterstaatkundige functie

Gebiedsaanduidingen

- overige zone - landschappelijke elementen stika
- overige zone - landschapselementen
- overige zone - overbelast gebied
- overige zone - recreatief ontwikkelingsgebied

Funcieaanduidingen

- [cw] cultuurhistorische waarden
- [os] ontsluiting
- [p] parkeerterrein
- [sg-hel] specifieke vorm van bos - herdenking
- [sg-lm1] specifieke vorm van groen - landschappelijke maatregelen 1
- [sg-lm2] specifieke vorm van groen - landschappelijke maatregelen 2
- [ss-opw] specifieke vorm van sport - opslag- en werktuigenberging
- [ss-opw2] specifieke vorm van sport - opslag- en werktuigenberging 2

Bouwvlakken

- bouwvlak

Maatvoeringen

- maximum bebouwingspercentage (%)