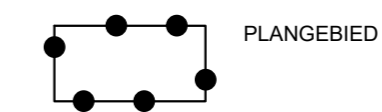






**PLANGEBIED**



**BESTEMMINGEN**


- bestemmingen
- ART. 3  Gemengd
  - ART. 4  Groen
  - ART. 5  Verkeer
  - ART. 6  Wonen

**AANDUIDINGEN**

gebiedsaanduidingen

-  overige zone - beeldbepalende boom
-  overige zone - voorwaardelijke verplichting
-  vrijwaringszone - molenbiotop
-  wetgevingzone - wijzigingsgebied .. (numeriek)

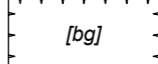
functieaanduidingen

-  geluidscherm


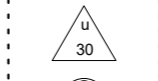
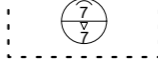
bouwvlak

-  bouwvlak



bouwaanduidingen

-  bijgebouwen

maatvoering

-  maximum aantal wooneenheden
-  maximum bouwvolume verdieping (%)
-  maximum goothoogte (m), maximum bouwhoogte (m)

**VERKLARINGEN**

-  bestemmingsgrens
-  ondergrond: BGT en BRK (datum: 19-04-2017)



**Gemeente Asten**

Bezoekadres: Koningsplein 3 5712 GJ Asten  
 Postadres: Postbus 290 5720 AG Asten  
 Telefoon: 0493 - 67 12 12  
 Fax: 0493 - 67 12 13  
 E-mail: [www.asten.nl](mailto:www.asten.nl)  
 Website: [www.asten.nl](http://www.asten.nl)

Bestemmingsplan: Asten Industrielaan Prins Bernhardstraat 2017	Identificatienr.: : NL.IMRO.0743.BP02017002-VS01
Status: t.b.v. vaststelling	Tekeningnummer : NL.IMRO.0743.BP02017002-VS01
Stedenbouwkundig bureau: Pouderoyen Compagnons	Projectleider : pm Tekenaar : J-H
Bestandsnaam: NL.IMRO.0743.BP02017002-VS01.DWG	Datum : 13-03-2018 Schaal : 1:1000 Formaat : A2