

Legenda



Plangebied

Enkelbestemmingen

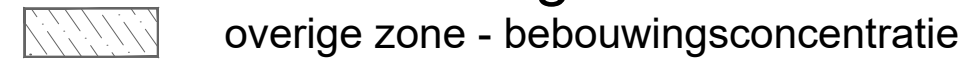


Agrarisch met waarden



Bedrijf

Gebiedsaanduidingen



overige zone - bebouwingsconcentratie



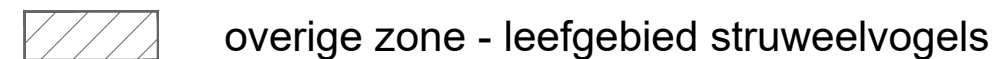
overige zone - groenblauwe mantel



overige zone - landschapselement



overige zone - recreatief ontwikkelingsgebied



overige zone - leefgebied struweelvogels



overige zone - aardkundig waardevol gebied




vrijwaringszone - radar

Functieaanduidingen



cultuurhistorische waarden



Gemeente Asten

Bezoekadres:
Koningsplein 3
5712 GJ Asten

Postadres:
Postbus 290
5720 AG Asten

Telefoon: 0493 - 67 12 12
Fax: 0493 - 67 12 13
E-mail: gemeente@asten.nl
Website: www.asten.nl

Bestemmingsplan:
Asten verzamelplan 2021-2

Identificatienr. : NL.IMRO.0743.BP020210001-OW01

Status:
ontwerp

Tekeningnummer : Locatie: Diesdonkerweg 49

Projectleider : Marlie Rooijackers - Thijssen

Stedenbouwkundig bureau:
BraGIS BV

Tekenaar : MGS

Datum : 10-05-2021

Schaal : 1:1000

Bestandsnaam: Verzamelplan2021-2_vs1.dwg

Formaat : A3



Legenda



Plangebied

Enkelbestemmingen



Recreatie

Dubbelbestemmingen



Waarde - Archeologie 3

Gebiedsaanduidingen



overige zone - attentiegebied EHS

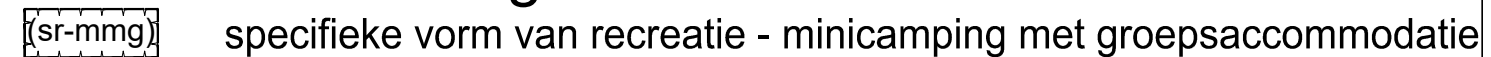


overige zone - groenblauwe mantel



overige zone - recreatief ontwikkelingsgebied

Functieaanduidingen



specifieke vorm van recreatie - minicamping met groepsaccommodatie

Bouwvlakken




bouwvlak

Maatvoeringen



maximum oppervlakte bijgebouwen (m2)



Gemeente Asten

Bezoekadres:
Koningsplein 3
5712 GJ Asten

Postadres:
Postbus 290
5720 AG Asten

Telefoon: 0493 - 67 12 12
Fax: 0493 - 67 12 13
E-mail: gemeente@astén.nl
Website: www.astén.nl

Bestemmingsplan:
Asten verzamelplan 2021-2

Identificatienr. : NL.IMRO.0743.BP020210001-OW01

Status:
ontwerp

Tekeningnummer : Locatie: Gezandebaan 36 Heusden

Projectleider : Marlie Rooijackers - Thijssen

Tekenaar : MGS

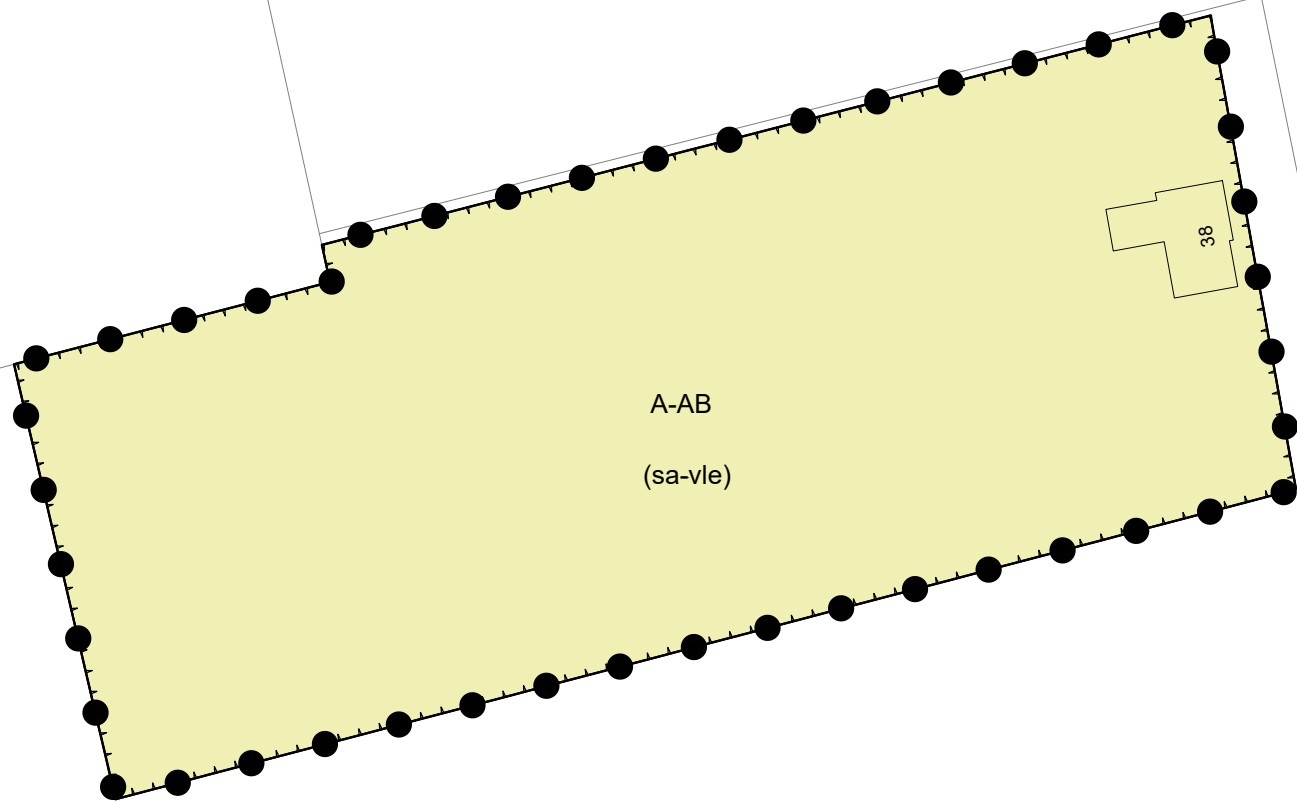
Stedenbouwkundig bureau:
BraGIS BV

Datum : 20-05-2021

Schaal : 1:1000

Bestandsnaam: Verzamelplan2021-2_vs2.dwg

Formaat : A3



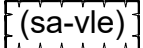
Legenda

 Plangebied

Enkelbestemmingen

 A-AB Agrarisch - Agrarisch bedrijf

Functieaanduidingen

 (sa-vle) specifieke vorm van agrarisch - vleeskuikenhouderij



Gemeente Asten

Bezoekadres:
Koningsplein 3
5712 GJ Asten

Postadres:
Postbus 290
5720 AG Asten

Telefoon: 0493 - 67 12 12
Fax: 0493 - 67 12 13
E-mail: gemeente@astén.nl
Website: www.astén.nl

Bestemmingsplan:
Asten verzamelplan 2021-2

Status:
ontwerp

Stedenbouwkundig bureau:
BraGIS BV

Bestandsnaam: Verzamelplan2021-2.dwg

Identificatienr. : NL.IMRO.0743.BP020210001-OW01

Tekeningnummer : Locatie: Heikamperweg 38

Projectleider : Marlie Rooijackers - Thijssen

Tekenaar : MGS

Datum : 13-04-2021

Schaal : 1:1000

Formaat : A3



Legenda

Plangebied

Enkelbestemmingen

R-VOL Recreatie - Volkstuin



Gemeente Asten

Bezoekadres:
Koningsplein 3
5712 GJ Asten

Postadres:
Postbus 290
5720 AG Asten

Telefoon: 0493 - 67 12 12
Fax: 0493 - 67 12 13
E-mail: gemeente@asten.nl
Website: www.asten.nl

Bestemmingsplan: Asten verzamelplan 2021-2	Identificatienr. : NL.IMRO.0743.BP020210001-OW01
Status: ontwerp	Tekeningnummer : Locatie: Koestraat Asten
Stedenbouwkundig bureau: BraGIS BV	Projectleider : Marlie Rooijackers - Thijssen
Bestandsnaam: Verzamelplan2021-2_vs1.dwg	Tekenaar : MGS
	Datum : 10-05-2021
	Schaal : 1:2000
	Formaat : A3



Legenda

Plangebied

Enkelbestemmingen

C-1 Centrum - 1

Gebiedsaanduidingen

wetgevingzone - wijzigingsgebied 1

Bouwvlakken

bouwvlak

Maatvoeringen

maximum aantal wooneenheden

maximum bebouwingspercentage terrein (%)



Gemeente Asten

Bezoekadres:
Koningsplein 3
5712 GJ Asten

Postadres:
Postbus 290
5720 AG Asten

Telefoon: 0493 - 67 12 12
Fax: 0493 - 67 12 13
E-mail: gemeente@asten.nl
Website: www.asten.nl

Bestemmingsplan:
Asten verzamelplan 2021-2

Status:
ontwerp

Stedenbouwkundig bureau:
BraGIS BV

Bestandsnaam: Verzamelplan2021-2.dwg

Identificatienr. : NL.IMRO.0743.BP020210001-OW01

Tekeningnummer : Locatie: Marktstraat 5

Projectleider : Marlie Rooijackers - Thijssen

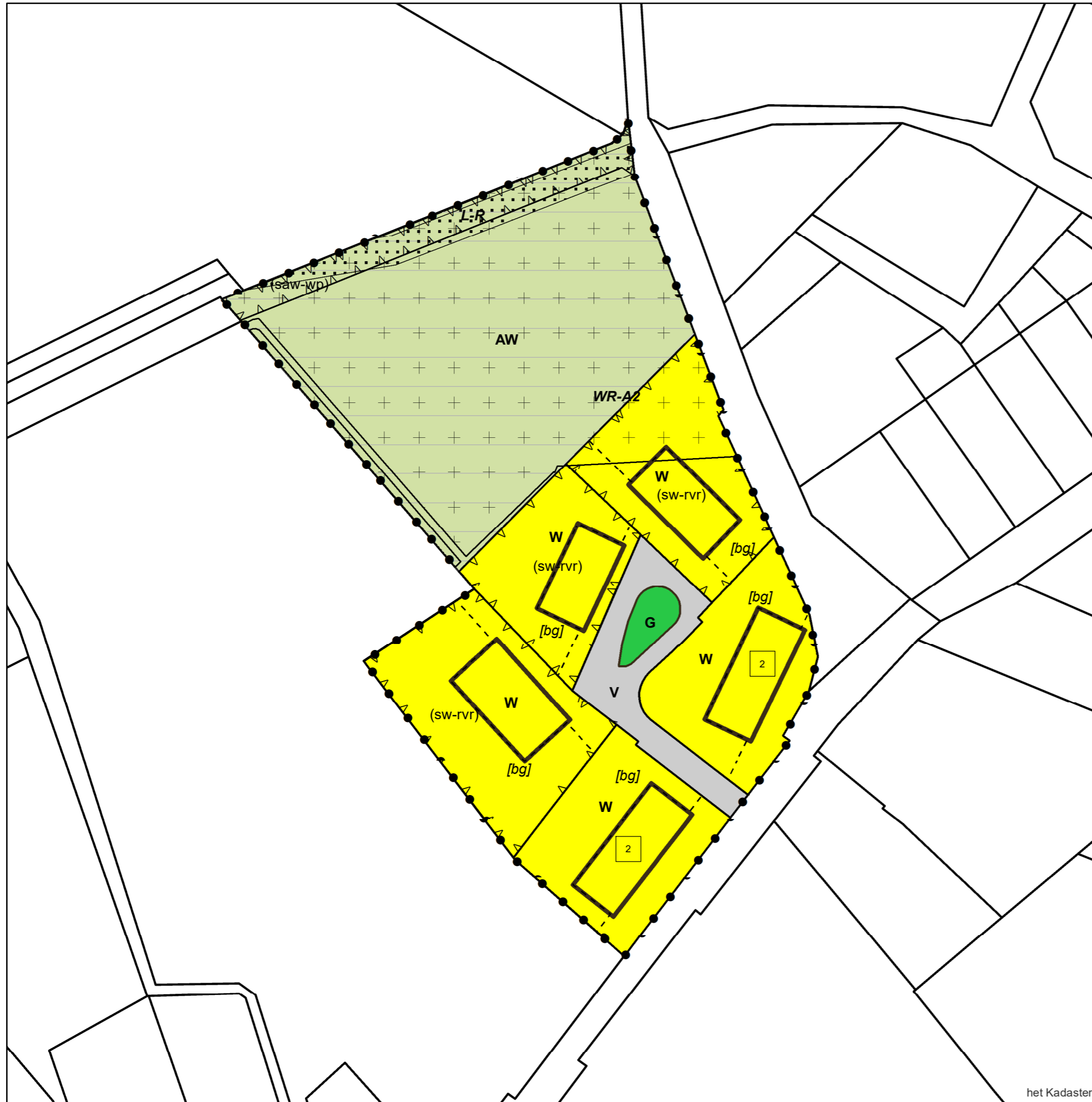
Tekenaar : MGS

Datum : 12-04-2021

Schaal : 1:500

Formaat : A3

OSTADERSTRAAT 26 ASTEN - Verbeelding



Legenda



Planlocatie

Bestemmingen

- AW** Agrarisch met waarden
- G** Groen
- V** Verkeer
- W** Wonen
- L-R** Leiding - Riool
- WR-A2** Waarde - Archeologie 2

Aanduidingen

- bouwvlak**
- [bg]** bijgebouwen
- (sw-rvr)** specifieke vorm van wonen - ruimte voor ruimte
- (saw-wp)** specifieke vorm van agrarisch met waarden - wandelpad
- 2** maximum aantal wooneenheden
- overige zone - cultuurhistorisch waardevolle akkers en kamptongningen

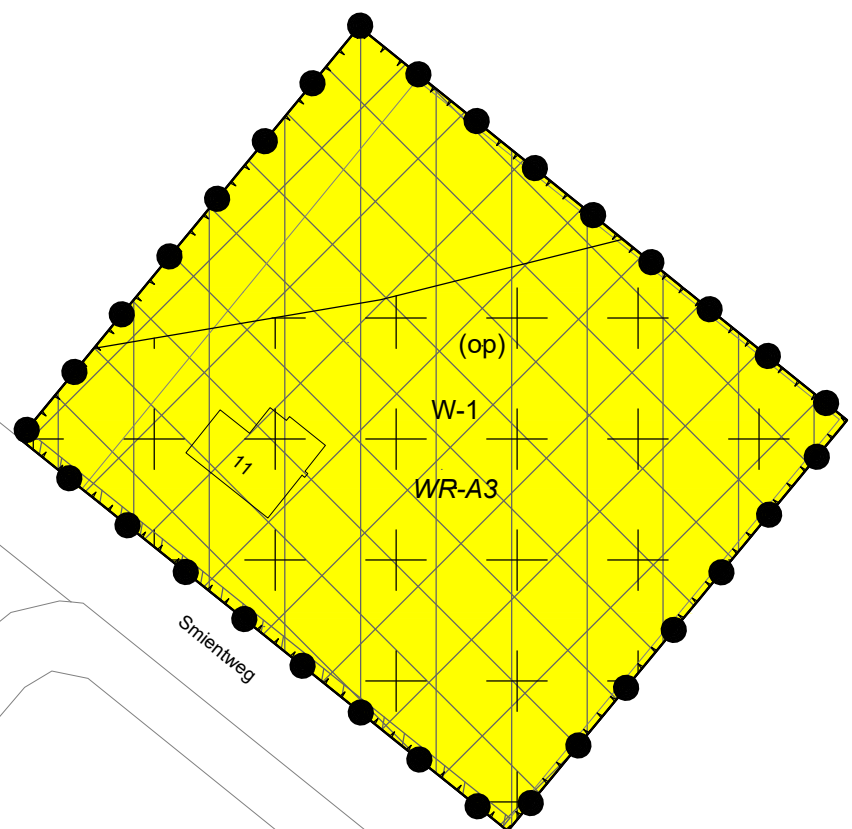
0 20 40 80 Meters



Behorende bij : Ruimtelijke onderbouwing 'Ostaderstraat 26 Asten'
Gemeente : Asten
Datum : 21 mei 2021
Schaal : 1:1.000
Formaat : A3

Witvrouwenbergweg 12
5711 CN Someren
T: 0493 - 471777
I: www.crijns-rentmeesters.nl





Legenda

 Plangebied

Enkelbestemmingen

 W-1 Wonen - 1

Dubbelbestemmingen


 WR-A3 Waarde - Archeologie 3

Gebiedsaanduidingen

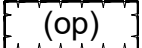
 overige zone - attentiegebied EHS

 overige zone - groenblauwe mantel

 overige zone - landschapselement

 overige zone - leefgebied struweelvogels

Functieaanduidingen

 (op) opslag



Gemeente Asten

Bezoekadres:
Koningsplein 3
5712 GJ Asten

Postadres:
Postbus 290
5720 AG Asten

Telefoon: 0493 - 67 12 12
Fax: 0493 - 67 12 13
E-mail: gemeente@asten.nl
Website: www.asten.nl

Bestemmingsplan:
Asten verzamelplan 2021-2

Status:
ontwerp

Stedenbouwkundig bureau:
BraGIS BV

Bestandsnaam: Verzamelplan2021-2_vs2.dwg

Identificatienr. : NL.IMRO.0743.BP020210001-OW01

Tekeningnummer : Locatie: Smientweg 11 Heusden

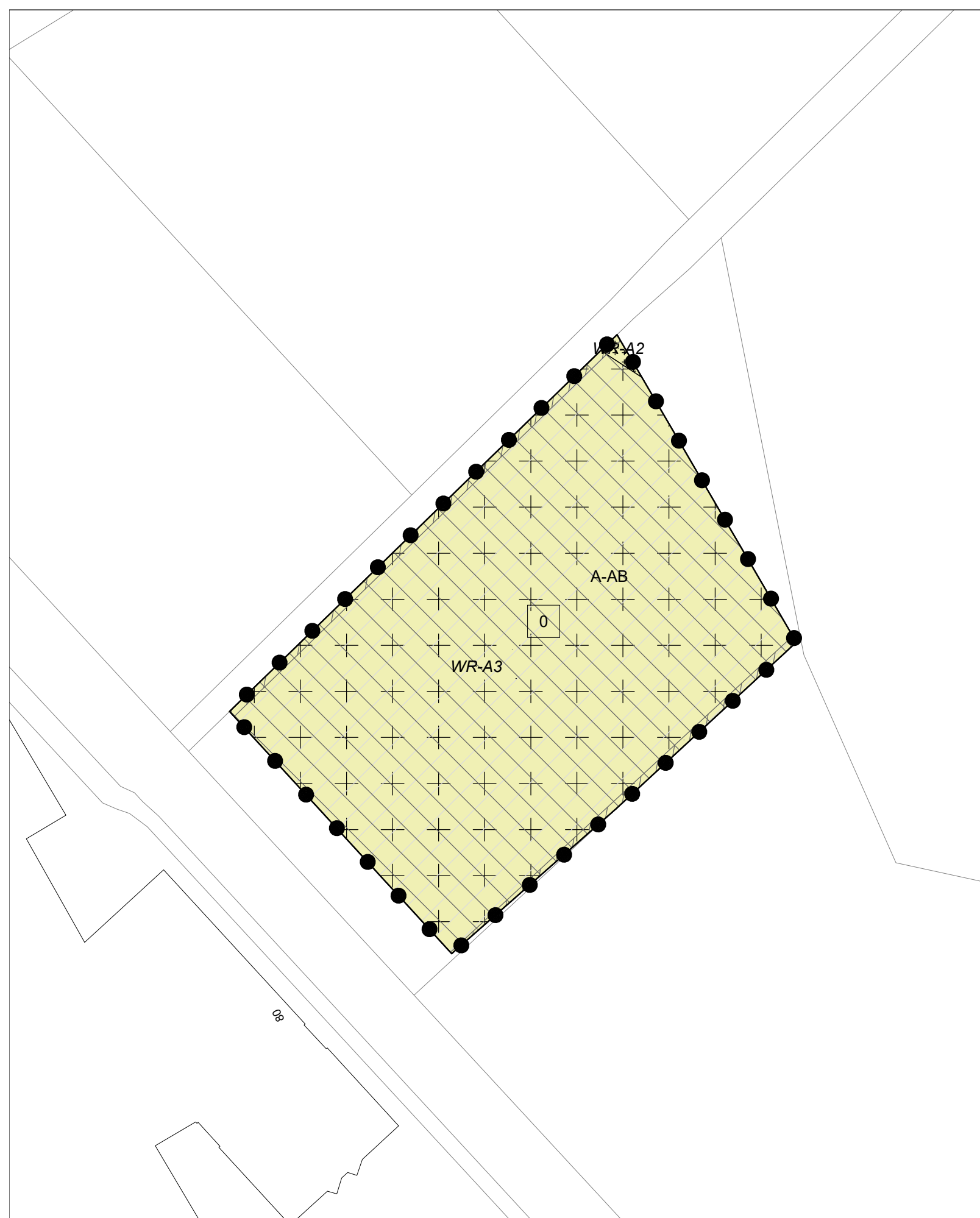
Projectleider : Marlie Rooijackers - Thijssen

Tekenaar : MGS

Datum : 20-05-2021

Schaal : 1:1000

Formaat : A3



Legenda



Plangebied

Enkelbestemmingen



A-AB Agrarisch - Agrarisch bedrijf

Dubbelbestemmingen

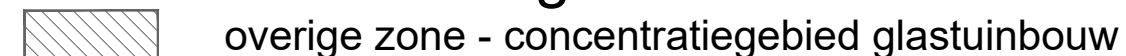


WR-A2 Waarde - Archeologie 2



WR-A3 Waarde - Archeologie 3

Gebiedsaanduidingen



overige zone - concentratiegebied glastuinbouw



overige zone - landschapselement



overige zone - urgentiegebied

Maatvoeringen



0 maximum aantal wooneenheden



Gemeente Asten

Bezoekadres:
Koningsplein 3
5712 GJ Asten

Postadres:
Postbus 290
5720 AG Asten

Telefoon: 0493 - 67 12 12
Fax: 0493 - 67 12 13
E-mail: gemeente@asten.nl
Website: www.asten.nl

Bestemmingsplan:
Asten verzamelplan 2021-2

Status:
ontwerp

Stedenbouwkundig bureau:
BraGIS BV

Bestandsnaam: Verzamelplan2021-2.dwg

Identificatienr. : NL.IMRO.0743.BP020210001-OW01

Tekeningnummer : Locatie: Waardjesweg 73

Projectleider : Marlie Rooijackers - Thijssen

Tekenaar : MGS

Datum : 12-04-2021

Schaal : 1:1000

Formaat : A3