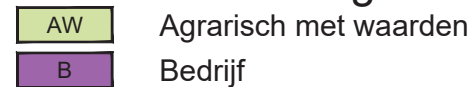


Legenda



Plangebied

Enkelbestemmingen



AW Agrarisch met waarden

B Bedrijf

Gebiedsaanduidingen



overige zone - bebouwingsconcentratie

overige zone - groenblauwe mantel

overige zone - landschapselement

overige zone - recreatief ontwikkelingsgebied

overige zone - leefgebied struweelvogels

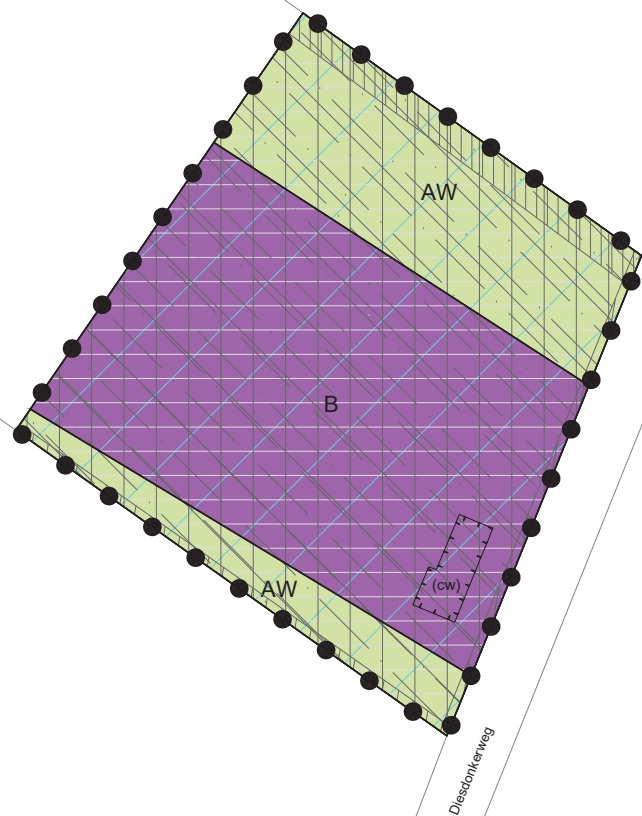
overige zone - aardkundig waardevol gebied

vrijwaringszone - radar

Funcieaanduidingen



(cw) cultuurhistorische waarden



Gemeente Asten

Bezoekadres:
Koningsplein 3
5712 GJ Asten

Postadres:
Postbus 290
5720 AG Asten

Telefoon: 0493 - 67 12 12
Fax: 0493 - 67 12 13
E-mail: gemeente@astén.nl
Website: www.astén.nl

Bestemmingsplan:
Asten verzamelplan 2021-2

Status:
ontwerp

Stedenbouwkundig bureau:
BraGIS BV

Bestandsnaam: Verzamelplan2021-2_vs1.dwg

Identificatienr. : NL.IMRO.0743.BP020210001-OW01

Tekeningnummer : Locatie: Diesdonkerweg 49

Projectleider : Marlie Rooijackers - Thijssen

Tekenaar : MGS

Datum : 10-05-2021

Schaal : 1:1000

Formaat : A3

Legenda



Plangebied

Enkelbestemmingen



Recreatie

Dubbelbestemmingen



Waarde - Archeologie 3

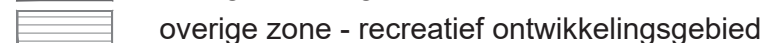
Gebiedsaanduidingen



overige zone - attentiegebied EHS



overige zone - groenblauwe mantel



overige zone - recreatief ontwikkelingsgebied

Functieaanduidingen



specifieke vorm van recreatie - minicamping met groepsaccommodatie

Bouwvlakken



bouwvlak

Maatvoeringen



maximum oppervlakte bijgebouwen (m2)



Gemeente Asten

Bezoekadres:
Koningsplein 3
5712 GJ Asten

Postadres:
Postbus 290
5720 AG Asten

Telefoon: 0493 - 67 12 12
Fax: 0493 - 67 12 13
E-mail: gemeente@asten.nl
Website: www.asten.nl

Bestemmingsplan:
Asten verzamelplan 2021-2

Status:
ontwerp

Stedenbouwkundig bureau:
BraGIS BV

Bestandsnaam: Verzamelplan2021-2_vs2.dwg

Identificatienr. : NL.IMRO.0743.BP020210001-OW01

Tekeningnummer : Locatie: Gezandebaan 36 Heusden

Projectleider : Marlie Rooijackers - Thijssen

Tekenaar : MGS

Datum : 20-05-2021

Schaal : 1:1000

Formaat : A3

Legenda



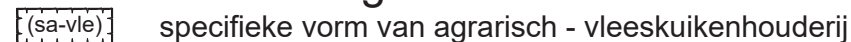
Plangebied

Enkelbestemmingen

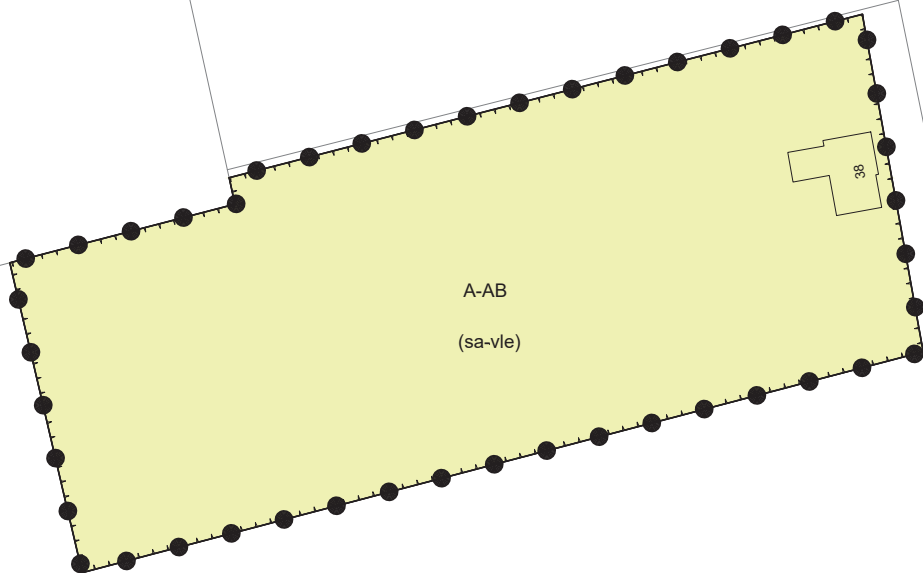


A-AB Agrarisch - Agrarisch bedrijf

Functieaanduidingen



(sa-vle) specifieke vorm van agrarisch - vleeskuikenhouderij



Gemeente Asten

Bezoekadres:
Koningsplein 3
5712 GJ Asten

Postadres:
Postbus 290
5720 AG Asten

Telefoon: 0493 - 67 12 12
Fax: 0493 - 67 12 13
E-mail: gemeente@astén.nl
Website: www.astén.nl

Bestemmingsplan:
Asten verzamelplan 2021-2

Status:
ontwerp

Stedenbouwkundig bureau:
BraGIS BV

Bestandsnaam: Verzamelplan2021-2.dwg

Identificatienr. : NL.IMRO.0743.BP020210001-OW01

Tekeningnummer : Locatie: Heikamperweg 38

Projectleider : Marlie Rooijackers - Thijssen

Tekenaar : MGS

Datum : 13-04-2021

Schaal : 1:1000


Formaat : A3

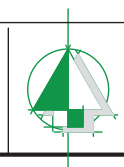


Legenda

 Plangebied

Enkelbestemmingen

 R-VOL Recreatie - Volkstuin



Gemeente Asten

Bezoekadres:
Koningsplein 3
5712 GJ Asten

Postadres:
Postbus 290
5720 AG Asten

Telefoon: 0493 - 67 12 12
Fax: 0493 - 67 12 13
E-mail: gemeente@asten.nl
Website: www.asten.nl

Bestemmingsplan: Asten verzamelplan 2021-2	Identificatienr. : NL.IMRO.0743.BP020210001-OW01
Status: ontwerp	Tekeningnummer : Locatie: Koeistraat Asten
Stedenbouwkundig bureau: BraGIS BV	Projectleider : Marlie Rooijackers - Thijssen
Bestandsnaam: Verzamelplan2021-2_vs1.dwg	Tekenaar : MGS
	Datum : 10-05-2021
	Schaal : 1:2000
	Formaat : A3



Legenda

Plangebied

Enkelbestemmingen

C-1 Centrum - 1

Gebiedsaanduidingen

wetgevingzone - wijzigingsgebied 1

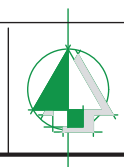
Bouwvlakken

bouwvlak

Maatvoeringen

4 maximum aantal wooneenheden

80% maximum bebouwingspercentage terrein (%)



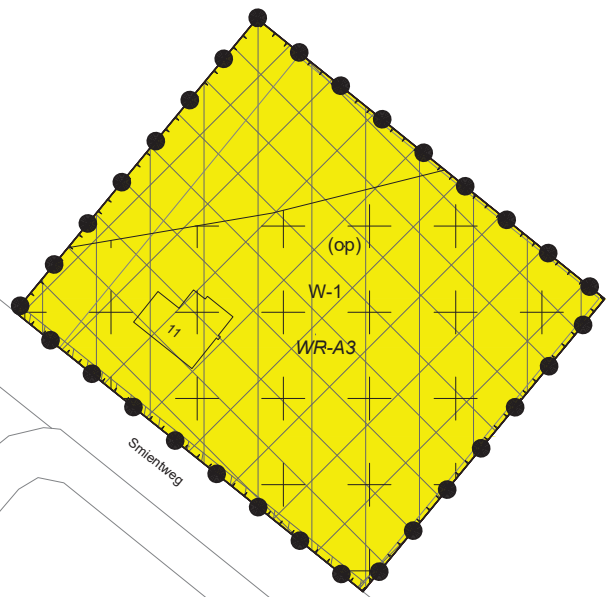
Gemeente Asten

Bezoekadres:
Koningsplein 3
5712 GJ Asten

Postadres:
Postbus 290
5720 AG Asten

Telefoon: 0493 - 67 12 12
Fax: 0493 - 67 12 13
E-mail: gemeente@ast.nl
Website: www.ast.nl

Bestemmingsplan: Asten verzamelplan 2021-2	Identificatienr. : NL.IMRO.0743.BP020210001-OW01
Status: ontwerp	Tekeningnummer : Locatie: Marktstraat 5
Stedenbouwkundig bureau: BraGIS BV	Projectleider : Marlie Rooijackers - Thijssen
Bestandsnaam: Verzamelplan2021-2.dwg	Tekenaar : MGS
	Datum : 12-04-2021
	Schaal : 1:500
	Formaat : A3



Legenda

 Plangebied


Enkelbestemmingen


 W-1 Wonen - 1


Dubbelbestemmingen


 WR-A3 Waarde - Archeologie 3

Gebiedsaanduidingen

 overige zone - attentiegebied EHS

 overige zone - groenblauwe mantel

 overige zone - landschapselement

 overige zone - leefgebied struweelvogels

Funcieaanduidingen

 (op) opslag



Gemeente Asten

Bezoekadres:
Koningsplein 3
5712 GJ Asten

Postadres:
Postbus 290
5720 AG Asten

Telefoon: 0493 - 67 12 12
Fax: 0493 - 67 12 13
E-mail: gemeente@astn.nl
Website: www.astn.nl

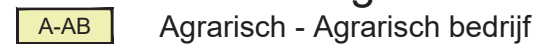
Bestemmingsplan: Asten verzamelplan 2021-2	Identificatienr. : NL.IMRO.0743.BP020210001-OW01
Status: ontwerp	Tekeningnummer : Locatie: Smientweg 11 Heusden
Stedenbouwkundig bureau: BraGIS BV	Projectleider : Marlie Rooijackers - Thijssen
Bestandsnaam: Verzamelplan2021-2_vs2.dwg	Tekenaar : MGS
	Datum : 20-05-2021
	Schaal : 1:1000
	Formaat : A3

Legenda



Plangebied

Enkelbestemmingen



A-AB Agrarisch - Agrarisch bedrijf

Dubbelbestemmingen



WR-A2 Waarde - Archeologie 2



WR-A3 Waarde - Archeologie 3

Gebiedsaanduidingen



overige zone - concentratiegebied glastuinbouw



overige zone - landschapselement

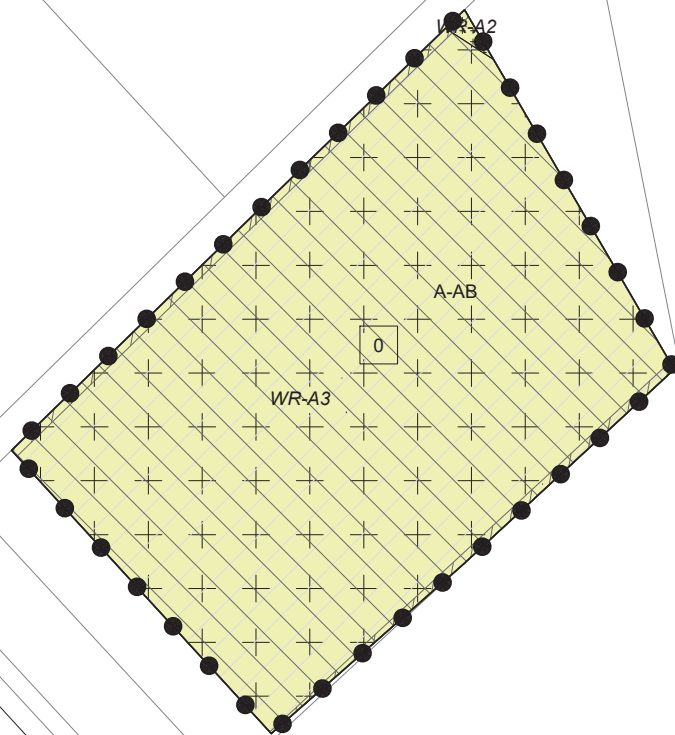


overige zone - urgentiegebied

Maatvoeringen



0 maximum aantal wooneenheden



Gemeente Asten

Bezoekadres:
Koningsplein 3
5712 GJ Asten

Postadres:
Postbus 290
5720 AG Asten

Telefoon: 0493 - 67 12 12
Fax: 0493 - 67 12 13
E-mail: gemeente@ast.nl
Website: www.ast.nl

Bestemmingsplan:
Asten verzamelplan 2021-2

Status:
ontwerp

Stedenbouwkundig bureau:
BraGIS BV

Bestandsnaam: Verzamelplan2021-2.dwg

Identificatienr. : NL.IMRO.0743.BP020210001-OW01

Tekeningnummer : Locatie: Waardjesweg 73

Projectleider : Marlie Rooijackers - Thijssen

Tekenaar : MGS

Datum : 12-04-2021

Schaal : 1:1000

Formaat : A3



Legenda

 Plangebied






Enkelbestemmingen

 BO Bos

Dubbelbestemmingen

 WR-A3 Waarde - Archeologie 3

Gebiedsaanduidingen

-  overige zone - aardkundig waardevol gebied
-  overige zone - groenblauwe mantel
-  overige zone - recreatief ontwikkelingsgebied
-  vrijwaringszone - radar
-  wetgevingzone - beperkingen veehouderij



Gemeente Asten

Bezoekadres:
Koningsplein 3
5712 GJ Asten

Postadres:
Postbus 290
5720 AG Asten

Telefoon: 0493 - 67 12 12
Fax: 0493 - 67 12 13
E-mail: gemeente@astén.nl
Website: www.astén.nl

Bestemmingsplan:
Asten verzamelplan 2021-2

Status:
ontwerp

Stedenbouwkundig bureau:
BraGIS BV

Bestandsnaam: Verzamelplan2021-2_vs3.dwg

Identificatienr. : NL.IMRO.0743.BP020210001-OW01

Tekeningnummer : Locatie: Oostappense bossen

Projectleider : Marlie Rooijackers - Thijssen

Tekenaar : MGS

Datum : 12-10-2021

Schaal : 1:4000

Formaat : A3



Legenda

 Plangebied






Enkelbestemmingen

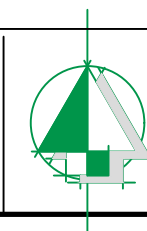
 BO Bos

Dubbelbestemmingen

 WR-A3 Waarde - Archeologie 3

Gebiedsaanduidingen

-  overige zone - aardkundig waardevol gebied
-  overige zone - ecologische hoofdstructuur
-  overige zone - groenblauwe mantel
-  overige zone - recreatief ontwikkelingsgebied
-  vrijwaringszone - radar
-  wetgevingzone - beperkingen veehouderij



Gemeente Asten

Bezoekadres:
Koningsplein 3
5712 GJ Asten

Postadres:
Postbus 290
5720 AG Asten

Telefoon: 0493 - 67 12 12
Fax: 0493 - 67 12 13
E-mail: gemeente@asten.nl
Website: www.asten.nl

Bestemmingsplan:
Asten verzamelplan 2021-2

Status:
ontwerp

Stedenbouwkundig bureau:
BraGIS BV

Bestandsnaam: Verzamelplan2021-2_vs3.dwg

Identificatienr. : NL.IMRO.0743.BP020210001-OW01

Tekeningnummer : Locatie: Kranenvenweg

Projectleider : Marlie Rooijackers - Thijssen

Tekenaar : MGS

Datum : 12-10-2021

Schaal : 1:2000

Formaat : A3

Legenda

 Plangebied


Enkelbestemmingen


 BO Bos


Dubbelbestemmingen


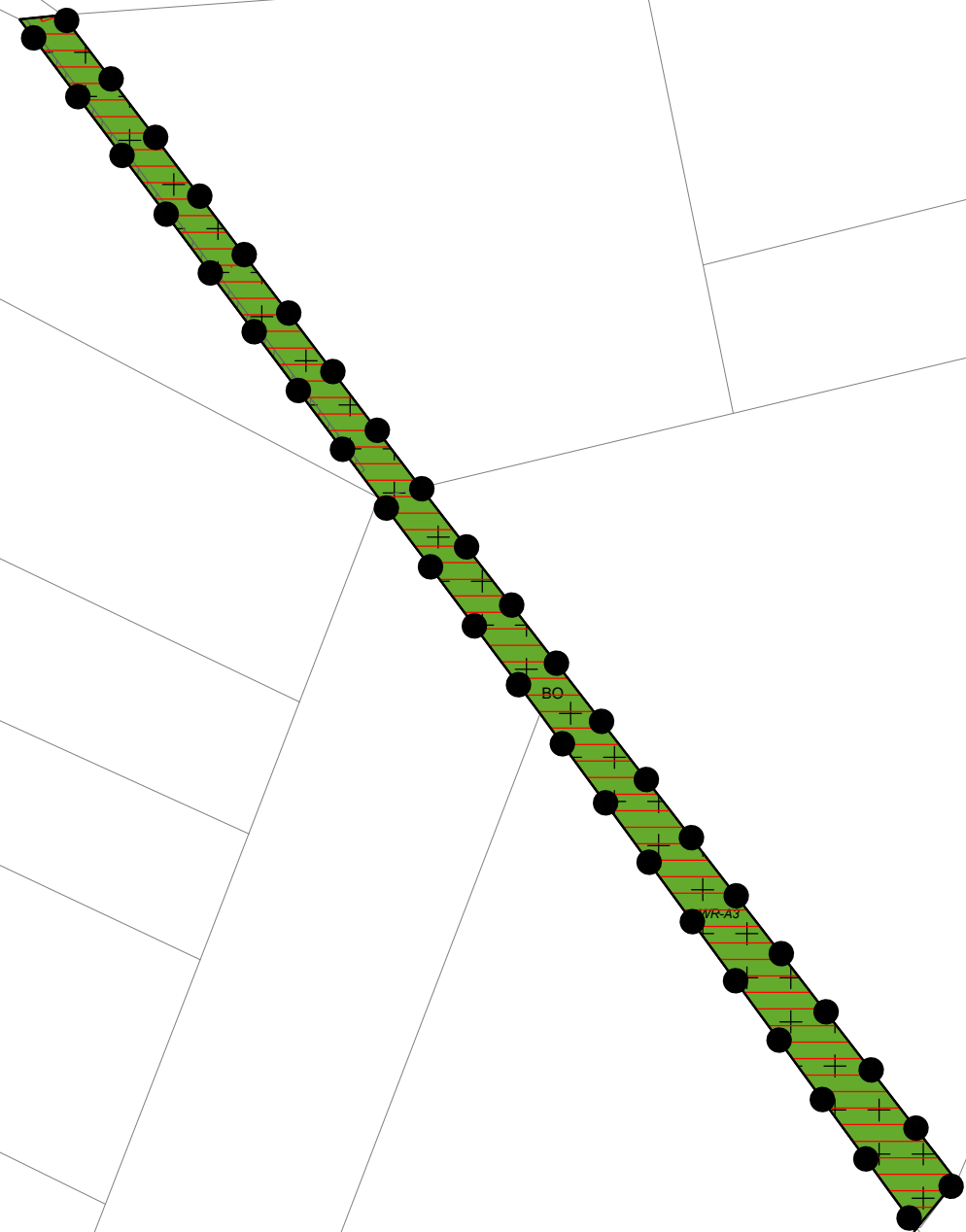
 WR-A3 Waarde - Archeologie 3

Gebiedsaanduidingen

 overige zone - groenblauwe mantel

 overige zone - landschapselement

 wetgevingzone - beperkingen veehouderij



Gemeente Asten

Bezoekadres:
Koningsplein 3
5712 GJ Asten

Postadres:
Postbus 290
5720 AG Asten

Telefoon: 0493 - 67 12 12
Fax: 0493 - 67 12 13
E-mail: gemeente@asten.nl
Website: www.asten.nl

Bestemmingsplan:
Asten verzamelplan 2021-2

Status:
ontwerp

Stedenbouwkundig bureau:
BraGIS BV

Bestandsnaam: Verzamelplan2021-2_vs3.dwg

Identificatienr. : NL.IMRO.0743.BP020210001-OW01

Tekeningnummer : Locatie: Rinkveld

Projectleider : Marlie Rooijackers - Thijssen

Tekenaar : MGS

Datum : 12-10-2021

Schaal : 1:2000

Formaat : A3



Legenda

 Plangebied

Enkelbestemmingen


 BO Bos

Dubbelbestemmingen

 WR-A2 Waarde - Archeologie 2


 WR-A3 Waarde - Archeologie 3

Gebiedsaanduidingen

 overige zone - ecologische hoofdstructuur

 overige zone - recreatief ontwikkelingsgebied

 vrijwaringszone - radar

 wetgevingzone - beperkingen veehouderij



Gemeente Asten

Bezoekadres:
Koningsplein 3
5712 GJ Asten

Postadres:
Postbus 290
5720 AG Asten

Telefoon: 0493 - 67 12 12
Fax: 0493 - 67 12 13
E-mail: gemeente@astén.nl
Website: www.astén.nl

Bestemmingsplan:
Asten verzamelplan 2021-2

Status:
ontwerp

Stedenbouwkundig bureau:
BraGIS BV

Bestandsnaam: Verzamelplan2021-2_vs3.dwg

Identificatienr. : NL.IMRO.0743.BP020210001-OW01

Tekeningnummer : Locatie: Laarbroek

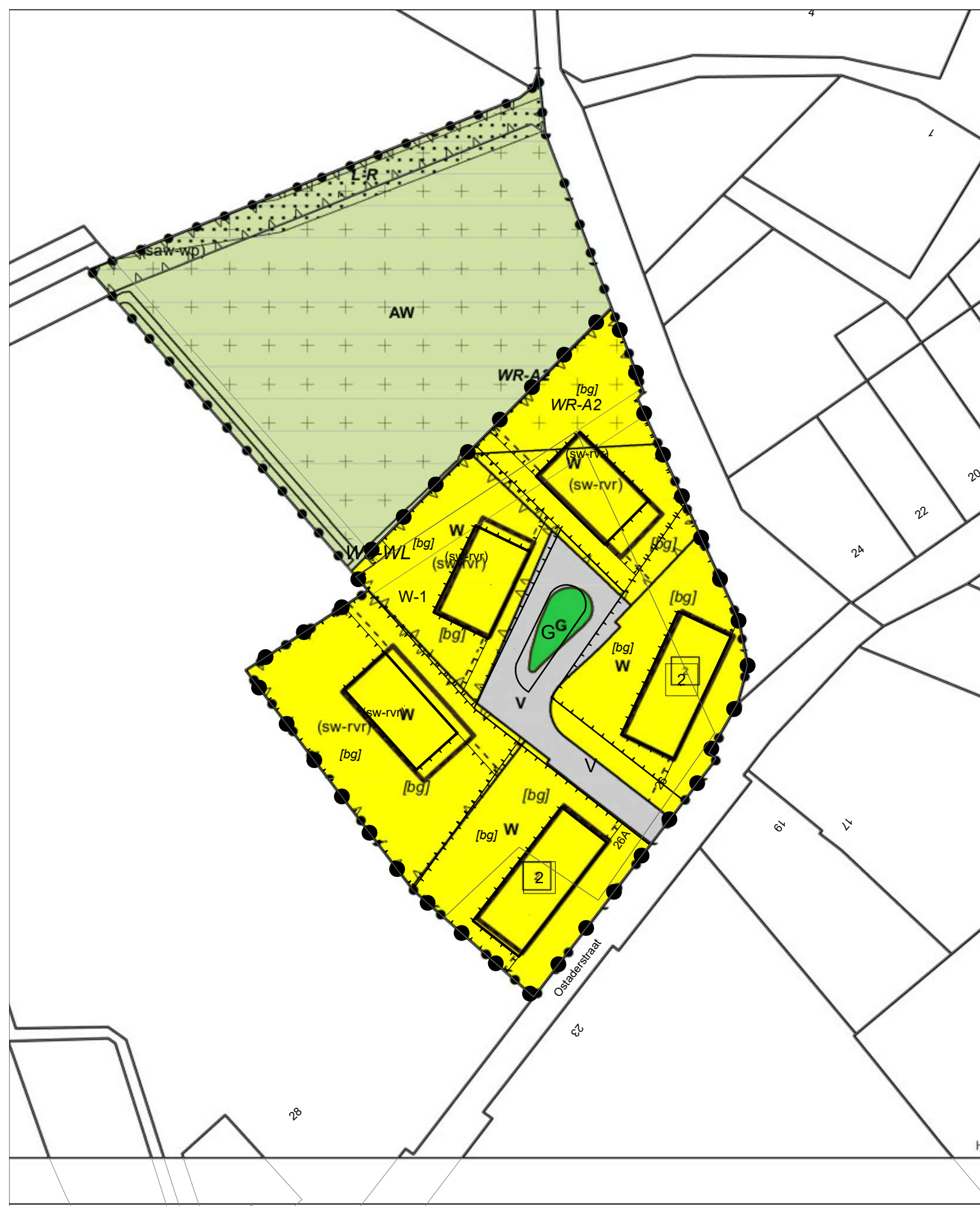
Projectleider : Marlie Rooijackers - Thijssen

Tekenaar : MGS

Datum : 12-10-2021

Schaal : 1:1000

Formaat : A3



Legenda

Plangebied

Enkelbestemmingen

Groen
 Verkeer
 Wonen - 1

Maatvoeringen

maximum aantal wooneenheden

Dubbelbestemmingen

Waarde - Archeologie 2
 Waterstaat - Waterlopen

Gebiedsaanduidingen

overige zone - bebouwingsconcentratie
 overige zone - cultuurhistorisch waardevolle akkers en kamptongingen

Functieaanduidingen

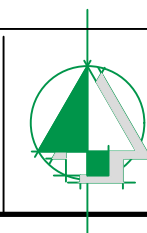
specifieke vorm van wonen - ruimte voor ruimte

Bouwvlakken

bouwvlak

Bouwaanduidingen

bijgebouwen



Gemeente Asten

Bezoekadres:
Koningsplein 3
5712 GJ Asten

Postadres:
Postbus 290
5720 AG Asten

Telefoon: 0493 - 67 12 12
 Fax: 0493 - 67 12 13
 E-mail: gemeente@astén.nl
 Website: www.astén.nl

Bestemmingsplan:
Asten verzamelplan 2021-2

Identificatienr. : NL.IMRO.0743.BP020210001-OW01

Status:
ontwerp

Tekeningnummer : Locatie: Ostaderstraat 26

Projectleider : Marlie Rooijackers - Thijssen

Stedenbouwkundig bureau:
BraGIS BV

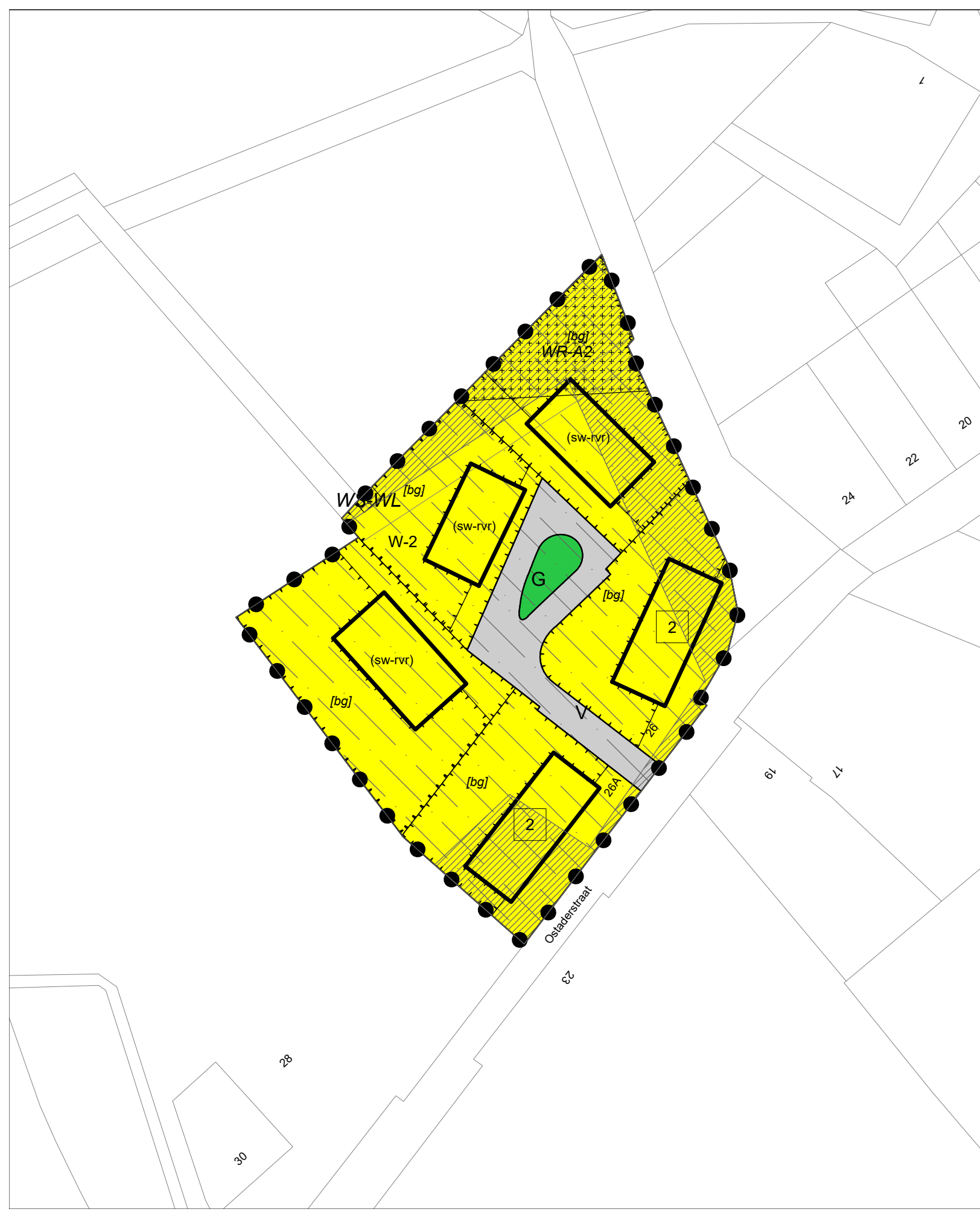
Tekenaar : MGS

Datum : 07-09-2021

Bestandsnaam: Verzamelplan2021-2_vs3.dwg

Schaal : 1:1000

Formaat : A3



Legenda

 Plangebied

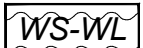
Enkelbestemmingen

 Groen
 Verkeer
 Wonen - 2



Maatvoeringen

 maximum aantal wooneenheden

Dubbelbestemmingen

 Waarde - Archeologie 2
 Waterstaat - Waterlopen

Gebiedsaanduidingen

 overige zone - bebouwingsconcentratie
 overige zone - cultuurhistorisch waardevolle akkers en kampongtingingen

Functieaanduidingen

 specifieke vorm van wonen - ruimte voor ruimte

Bouwvlakken

 bouwvlak

Bouwaanduidingen

 bijgebouwen



Gemeente Asten

Bezoekadres:
Koningsplein 3
5712 GJ Asten

Postadres:
Postbus 290
5720 AG Asten

Telefoon: 0493 - 67 12 12
 Fax: 0493 - 67 12 13
 E-mail: gemeente@asten.nl
 Website: www.asten.nl

Bestemmingsplan:
Asten verzamelplan 2021-2

Identificatienr. : NL.IMRO.0743.BP020210001-OW01

Status:
ontwerp

Tekeningnummer : Locatie: Ostaderstraat 26

Projectleider : Marlie Rooijackers - Thijssen

Tekenaar : WDK

Stedenbouwkundig bureau:
BraGIS BV

Datum : 14-10-2021

Schaal : 1:1000

Bestandsnaam: Verzamelplan2021-2_vs4.dwg

Formaat : A3