



**WIJZIGINGSPLAN
HEUSDEN KOMGEBIED,
WIJZIGING ANTONIUSSTRAAT ONG.
GEMEENTE ASTEN**

Crijns Rentmeesters BV
Witvrouwenbergweg 12
5711 CN Someren
T: 0493 – 47 17 77
E: info@crijns-rentmeesters.nl
I: www.crijns-rentmeesters.nl

Crijns Rentmeesters bv

Vastgesteld: 1 april 2021

INHOUDSOPGAVE

HOOFDSTUK 1	INLEIDENDE REGELS	5
Artikel 1	Begrippen	5
Artikel 2	Wijze van meten	12
HOOFDSTUK 2	BESTEMMINGSREGELS	14
Artikel 3	Agrarisch	14
3.1	Bestemmingsomschrijving	14
3.2	Bouwregels	14
3.3	Wijzigingsbevoegdheid	14
Artikel 4	Wonen	16
4.1	Bestemmingsomschrijving	16
4.2	Bouwregels	16
4.3	Nadere eisen	17
4.4	Afwijken van de bouwregels	17
4.5	Specifieke gebruiksregels	18
4.6	Afwijken van de gebruiksregels	19
Artikel 5	Waarde – Archeologie 2	21
5.1	Bestemmingsomschrijving	21
5.2	Bouwregels	21
5.3	Afwijken van de bouwregels	21
5.4	Nadere eisen	22
5.5	Omgevingsvergunning voor het uitvoeren van een werk, geen bouwwerk zijnde, of werkzaamheden	22
5.6	Wijzigingsbevoegdheid	23
HOOFDSTUK 3	ALGEMENE REGELS	25
Artikel 6	Anti-dubbeltelregel	25
Artikel 7	Algemene bouwregels	26
7.1	Ondergronds bouwen	26
7.2	Nadere eisen	26
7.3	Parkeren	27
7.4	Waterhuishouding	27
Artikel 8	Algemene gebruiksregels	28
8.1	Gebruiksverbod	28
8.2	Strijdig gebruik	28
Artikel 9	Algemene afwijkingsregels	29
9.1	Openbare nutsvoorzieningen en evenementen	29
Artikel 10	Algemene wijzigingsregels	30
10.1	Algemene regels tot wijziging	30

Artikel 11	Overige regels	31
11.1	(Wettelijke) regels	31
11.2	Voorrangsregeling.....	31
11.3	Gemeentelijke regels	31

HOOFDSTUK 4 OVERGANGS- EN SLOTREGELS 32

Artikel 12	Overgangsrecht.....	32
12.1	Overgangsrecht gebruik.....	32

Artikel 13	Slotregel.....	33
-------------------	-----------------------	-----------

Bijlagen:

1. Toegesneden lijst van bedrijfstypen
2. Aan huis gebonden bedrijf en beroep

HOOFDSTUK 1 INLEIDENDE REGELS

Artikel 1 Begrippen

1.1 plan:

het wijzigingsplan 'Heusden komgebied, wijziging Antoniusstraat ong.' met identificatienummer NL.IMRO.0743.BPW2020003-VS01 van de gemeente Asten.

1.2 wijzigingsplan:

de geometrisch bepaalde planobjecten met de bijbehorende regels en de daarbij behorende bijlagen.

1.3 verbeelding:

de kaart met bijbehorende verklaring, waarop de bestemmingen van de in het plan begrepen gronden zijn aangewezen.

1.4 aanduiding:

een geometrisch bepaald vlak of figuur, waarmee gronden zijn aangeduid, waar ingevolge de regels, regels worden gesteld ten aanzien van het gebruik en/of het bebouwen van deze gronden.

1.5 aan- en uitbouw:

gedeelte van een gebouw dat tegen het hoofdgebouw is gebouwd en daar duidelijk ondergeschikt aan is;

ter verduidelijking: een aanbouw is een toevoeging van een afzonderlijke ruimte, terwijl een uitbouw een vergroting is van een bestaande ruimte.

1.6 aan huis gebonden bedrijf:

het bedrijfsmatig verlenen van diensten of het uitoefenen van ambachtelijke bedrijvigheid, waarvan de aard, omvang en uitstraling zodanig zijn, dat de activiteit ter plaatse, in de woning en/of de daarbij behorende bijgebouwen kan worden uitgeoefend en de desbetreffende bedrijvigheid een ruimtelijke uitstraling heeft die in overeenstemming is met de woonfunctie. Onder een aan huis gebonden bedrijf worden hier eveneens begrepen consument verzorgende activiteiten (in Bijlage 2 is een overzicht van aan huis gebonden bedrijven opgenomen).

aan huis gebonden beroep:

1.7 aan huis gebonden beroep:

een dienstverlenend beroep op artistiek of academisch/HBO niveau, dat op kleine schaal in een woning en/of de daarbij behorende bijgebouwen wordt uitgeoefend, waarbij de woning in overwegende mate haar functie behoudt en de desbetreffende beroepsuitoefening een ruimtelijke uitstraling heeft die in overeenstemming is met de woonfunctie. Hieronder wordt verstaan het beroep of het beroepsmatig verlenen van diensten op administratief, juridisch, medisch, therapeutisch, kunstzinnig, ontwerptechnisch of daarmee gelijk te stellen gebied (in is een overzicht van aan huis gebonden beroepen opgenomen).

1.8 agrarisch gebruik:

het voortbrengen van producten door middel van het telen van gewassen en/of het houden van dieren.

1.9 ambacht(elijk):

het bedrijfsmatig, geheel of overwegend door middel van handwerk vervaardigen, bewerken of herstellen en het installeren van goederen, alsook het als ondergeschikte activiteit verkopen en/of leveren van goederen die verband houden met het ambacht.

1.10 ambachtelijk bedrijf:

het bedrijfsmatig, geheel of overwegend door middel van handwerk vervaardigen, ver-/bewerken, herstellen of installeren van goederen, alsook het verkopen en/of leveren, als ondergeschikte activiteit, van goederen die ter plaatse worden vervaardigd, ver- of bewerkt, waarbij de omvang van de activiteit zodanig is, dat als deze in een woning en daarbij behorende bijgebouwen worden uitgeoefend de woonfunctie in overwegende mate wordt gehandhaafd.

1.11 archeologische waarde:

de aan een gebied toegekende waarde in verband met de kennis en de studie van de in dat gebied voorkomende overblijfselen van menselijke aanwezigheid of activiteit uit oude tijden.

1.12 bebouwing:

één of meer gebouwen en/of bouwwerken geen gebouwen zijnde.

1.13 bebouwingspercentage:

een in de verbeelding of in de regels aangegeven percentage, dat het deel van het bestemmingsvlak dan wel van een bouwvlak aangeeft dat ten hoogste mag worden bebouwd.

1.14 bedrijf:

een vorm van een organisatie van mensen en middelen met als doel het vervaardigen, bewerken, herstellen of installeren van producten of het verlenen van diensten aan andere organisaties of particulieren, zoals opgenomen in Bijlage 1 bij de regels: 'toegesneden lijst van bedrijfstypen', conform de bijlage uit de brochure Bedrijven en milieuzonering of bedrijven die qua aard en milieueffecten vergelijkbaar zijn.

1.15 bedrijfsactiviteiten:

activiteiten zoals opgenomen in Bijlage 1. bij de regels: 'toegesneden lijst van bedrijfstypen', conform de bijlage uit de brochure Bedrijven en milieuzonering of bedrijven die qua aard en milieueffecten vergelijkbaar zijn.

1.16 begane grond:

de eerste bouwlaag boven het peil.

1.17 bestaand gebruik:

het gebruik van grond en opstallen, zoals dat bestond op het tijdstip dat het plan of betreffende planonderdeel rechtskracht heeft gekregen.

1.18 bestemmingsgrens:

de grens van een bestemmingsvlak.

1.19 bestemmingsvlak:

een geometrisch bepaald vlak met eenzelfde bestemming.

1.20 bevoegd gezag:

bevoegd gezag als bedoeld in de Wet algemene bepalingen omgevingsrecht.

1.21 bijgebouw (aangebouwd of vrijstaand):

aan- en uitbouw dan wel vrijstaand gebouw, dat in bouwkundig opzicht ondergeschikt is aan een op het zelfde bouwperceel gelegen hoofdgebouw.

1.22 bijgebouwgrens:

de grens van de aanduiding 'bijgebouwen'.

1.23 bouwen:

het plaatsen, het geheel of gedeeltelijk oprichten, vernieuwen of veranderen en het vergroten van een bouwwerk, alsmede het geheel of gedeeltelijk oprichten, vernieuwen of veranderen en het vergroten van een standplaats.

1.24 bouwgrens:

de grens van een bouwvlak.

1.25 bouwlaag (voor woningen):

een doorlopend gedeelte van een gebouw dat door op gelijke of bij benadering gelijke hoogte liggende vloeren of balklagen is begrensd, zulks met inbegrip van de begane grondlaag en met uitsluiting van onderbouw/kelder en zolder.

ter verduidelijking:

bij de bepaling van één bouwlaag gelden de bepalingen zoals die zijn opgenomen in het bouwbesluit en de bouwverordening.

1.26 bouwperceel:

een aaneengesloten stuk grond, waarop ingevolge de regels een zelfstandige, bij elkaar horende bebouwing is toegelaten.

1.27 bouwperceelgrens:

de grens van een bouwperceel.

1.28 bouwvlak:

een geometrisch bepaald vlak, waarmee gronden zijn aangeduid waar ingevolge de regels bepaalde gebouwen respectievelijk bijgebouwen en bouwwerken, geen gebouw zijnde zijn toegelaten.

1.29 bouwwerk:

elke constructie van enige omvang van hout, steen, metaal of ander materiaal, die hetzij direct hetzij indirect met de grond is verbonden, hetzij direct of indirect steun vindt in of op de grond.

1.30 brandgang:

een ontsluiting van woningen c.q. huizenblokken ten behoeve van de bereikbaarheid van het achtererf en de daar gelegen bijgebouwen (erfdienstbaarheid), alsmede bedoeld voor het waarborgen van de veiligheid bij calamiteiten.

1.31 carport/overkapping:

een bouwwerk, geen gebouw zijnde met tenminste een dak en niet of slechts aan één zijde voorzien van een wand, bestaande wanden van overige gebouwen niet meegerekend.

1.32 coffeeshop:

een horecabedrijf, waarin uitsluitend alcoholvrije dranken en eventueel kleine eetwaren worden verstrekt voor gebruik ter plaatse en waar softdrugs worden verstrekt voor gebruik ter plaatse of gebruik elders.

1.33 detailhandel:

het bedrijfsmatig te koop/huur aanbieden, waaronder begrepen het uitstellen ten verkoop/verhuur, het verkopen, verhuren en/of leveren van goederen aan personen die die goederen kopen/huren voor gebruik, verbruik of aanwending, anders dan in de uitoefening van een beroeps- of bedrijfsactiviteit.

ter verduidelijking:

dienstverlening door een horeca- en een prostitutiebedrijf wordt hieronder niet begrepen.

1.34 dienstverlening:

het verrichten van diensten in een vorm die voor wat betreft ruimtelijke uitstraling vergelijkbaar is met detailhandel en waarbij een rechtstreekse relatie bestaat met het publiek zoals reisbureaus, bankinstellingen, postkantoren, verzekerings- en/of administratiekantoren, makelaarskantoren, advocaten- en/of notariskantoren, uitzendbureaus, apotheken, praktijkvestigingen voor tandtechniek, kapsalons, schoonheidssalons, nagelstudio's, schoenmakerijen, kleermakerijen en video-/dvd-verhuurbedrijven, fotostudio's en hondentrimsalons.

ter verduidelijking:

bij de toetsing van deze regels wordt als volgt geoordeeld:

dienstverlening dient te passen in een woonwijk (geen baliefunctie) en naar de omgeving gezien ondergeschikt aan de woonfunctie te zijn.

1.35 erf:

al dan niet bebouwd bouwperceel, of een gedeelte daarvan, dat direct is gelegen bij een hoofdgebouw en dat in feitelijk opzicht is ingericht ten dienste van het gebruik van dat gebouw, en, voor zover een bestemmingsplan of een beheersverordening van toepassing is, deze die inrichting niet verbieden;

- achtererfgebied:

erf aan de achterkant en de niet naar openbaar toegankelijk gebied gekeerde zijkant, op meer dan 1 m van de voorkant, van het hoofdgebouw;

- voorerfgebied:
erf dat geen onderdeel is van het achtererfgebied.

1.36 erker:

kleine toevoeging van één bouwlaag aan de gevel van een gebouw, op de begane grond, meestal uitgevoerd in metselwerk, hout en glas.

1.37 escortbedrijf:

een natuurlijk persoon, groep van personen, en/of rechtspersoon die prostitutie aanbiedt, die uitgeoefend wordt op een andere plaats dan in de bedrijfsruimte of woning.

1.38 evenement:

een activiteit in de openlucht, dan wel in al dan niet tijdelijke tenten of paviljoens, gericht op het bereiken van een algemeen of besloten publiek voor informerende, educatieve, culturele en/of levensbeschouwelijke doeleinden.

1.39 extensieve recreatie:

vormen van recreatief medegebruik gericht op landschapsbeleving, die plaatsvinden in gebieden met weinig of geen recreatieve voorzieningen en waarbij per oppervlakte-eenheid weinig mensen aanwezig zijn.

1.40 gebouw:

elk bouwwerk, dat een voor mensen toegankelijke, overdekte, geheel of gedeeltelijk met wanden omsloten ruimte vormt.

1.41 hellingbaan:

een beloopbare en/of berijdbare helling om een hoogteverschil te overbruggen.

1.42 hoofdgebouw:

gebouw, of gedeelte daarvan, dat noodzakelijk is voor de verwezenlijking van de geldende of toekomstige bestemming van een perceel en, indien meer gebouwen op het perceel aanwezig zijn, gelet op die bestemming het belangrijkste is;

ter verduidelijking:

een gebouw dat op een bouwperceel door zijn constructie en/of afmetingen als belangrijkste gebouw valt aan te merken.

1.43 horeca:

het bedrijfsmatig verstrekken van dranken en/of etenswaren en/of logies.

1.44 huishouden:

één of meer personen die een gemeenschappelijke huishouding voeren, waarbij sprake is van continuïteit in samenstelling en onderlinge verbondenheid.

1.45 kantoor:

een ruimte, of bij elkaar horende ruimten, bedoeld om voornamelijk te worden gebruikt voor administratieve werkzaamheden.

ter verduidelijking:

kantoren kunnen worden onderscheiden in kantoren met en zonder een baliefunctie.

1.46 mantelzorg:

het bieden van zorg aan eenieder die hulpbehoevend is op het fysieke en/of psychische vlak, op basis van vrijwilligheid en buiten organisatorisch verband.

ter verduidelijking:

mantelzorg is het zorgen voor een chronisch zieke, gehandicapte of hulpbehoevende partner, ouder, kind, of ander familielid. Mantelzorg is geen professionele zorgverlening maar het geven van zorg aan iemand met wie een persoonlijke band aanwezig is. Het betreft niet de alledaagse zorg, voor bijvoorbeeld de zorg van een gezond kind. Mantelzorg is vaak langdurig en intensief, doch onbetaald.

1.47 ondergronds bouwen:

het beneden de aardoppervlakte, onder peil, realiseren van een bouwwerk.

1.48 oprit:

gedeelte van een bouwperceel bedoeld voor het parkeren of stallen van een voertuig, of voor het bereiken van de bij het huis behorende garage. Een oprit is altijd direct bereikbaar vanaf de openbare weg. Onder oprit wordt niet verstaan de voortuin c.q. het voorerf.

1.49 openbare nutsvoorziening:

een bouwwerk dat ten dienste staat van het openbaar energietransport dan wel de telecommunicatie, zoals een schakelkast, een elektriciteitshuisje en een verdeelstation.

1.50 overkapping:

een bouwwerk, geen gebouw zijnde met een dak, dat niet of slechts aan één zijde is voorzien van een (bestaande) wand.

1.51 peil:

- voor een bouwwerk op een perceel, waarvan de hoofdtoegang direct aan de weg grenst: de hoogte van de weg ter plaatse van die hoofdtoegang;
- voor een bouwwerk op een perceel, waarvan de hoofdtoegang niet direct aan de weg grenst: de hoogte van het terrein ter hoogte van de hoofdtoegang bij voltooiing van de bouw.

ter verduidelijking:

bij de realisatie van een gebouw is het peil door de gemeente uitgezet waarbij uitgegaan is van een afschot van 1,5 cm per meter gemeten vanaf de weg tot de hoofdtoegang (richtlijn).

1.52 seksinrichting:

een voor publiek toegankelijke, besloten ruimte waarin bedrijfsmatig, of in omvang alsof zij bedrijfsmatig was, seksuele handelingen worden verricht, of vertoningen van erotische-pornografische aard plaatsvinden.

onder seksinrichtingen worden in ieder geval verstaan: een (raam-)prostitutiebedrijf, een seksclub, een privé-huis, een erotische massagesalon, een seksbioscoop, een seksautomatenhal, een sekstheater of parenclub, al dan niet in combinatie met elkaar.

1.53 stedenbouwkundig beeld:

ruimtelijke verschijningsvorm van de bestaande bebouwing, die wordt bepaald door de situering, de aansluitende terreinen, de bouwmassa's, de gevelindeling en de dakvormen.

1.54 verblijfsgebied:

gedeelte van één of meer bouwwerken op een bouwperceel met dezelfde bestemming, met ten minste één verblijfsruimte, bestaande uit een of meer op dezelfde bouwlaag gelegen aan elkaar grenzende ruimten anders dan een toilet-, bad-, technische of verkeersruimte.

1.55 verblijfsruimte:

ruimte voor het verblijven van mensen.

1.56 voorgevel:

de gevel die grenst aan de straat met het adres en huisnummer van de woning.

1.57 voorgevelrooilijn:

de bouw- en bijgebouwgrens, die behoudens toegelaten afwijkingen, bij het bouwen aan de wegzijde of de van de weg afgekeerde zijde niet mag worden overschreden.

1.58 waterhuishoudkundige voorzieningen:

voorzieningen die nodig zijn ten behoeve van een goede wateraanvoer, waterafvoer, waterberging, hemelwaterinfiltratie en/of waterkwaliteit zoals duikers, stuwen, infiltratievoorzieningen, gemalen, inlaten etc.

1.59 weg:

een voor het rij- of ander verkeer bestemde weg of pad, daaronder begrepen de daarin gelegen bruggen en duikers, de tot de weg of pad behorende bermen en zijkanten, alsmede de aan de weg liggende en als zodanig aangeduide parkeergelegenheden.

1.60 wonen of woondoeleinden:

het gebruik van een woning conform de begripsomschrijving van 'woning of wooneenheid', met als doel daar permanent te verblijven.

1.61 woning of wooneenheid:

een complex van ruimten, uitsluitend bedoeld voor de huisvesting van één afzonderlijk huishouden.

1.62 zolder:

ruimte(n) in een gebouw die geheel is (zijn) afgedekt met schuine daken en die in functioneel opzicht deel uitmaakt van (de) daaronder gelegen bouwlaag of bouwlagen.

Artikel 2 Wijze van meten

Bij de toepassing van deze regels wordt als volgt gemeten:

2.1 de lengte en/of breedte en/of diepte van een bouwwerk:

tussen de buitenzijde van de gevels, draagconstructies of het hart van de scheidsmuren, met dien verstande, dat wanneer de (zij)gevels niet evenwijdig lopen of verspringen, het gemiddelde wordt genomen van de kleinste en de grootste lengte, breedte en/of diepte.

2.2 de bouwhoogte van een bouwwerk:

vanaf het peil tot aan het hoogste punt van een gebouw of van een bouwwerk, geen gebouw zijnde, met uitzondering van ondergeschikte bouwonderdelen, zoals schoorstenen, antennes, en naar de aard daarmee gelijk te stellen bouwonderdelen.

2.3 de goothoogte van een gebouw:

vanaf het peil tot aan de bovenkant van de goot c.q. de druiplijn, het boeiboord of een daarmee gelijk te stellen constructiedeel.

2.4 de oppervlakte van een bouwwerk:

tussen de buitenwerkse gevelvlakken en/of het hart van de scheidingsmuren neerwaarts geprojecteerd op het gemiddelde niveau van het afgewerkte bouwterrein ter plaatse van het bouwwerk.

2.5 de oppervlakte van een hellingbaan:

tussen de buitenwerkse zijden van de keermuren verticaal geprojecteerd op het gemiddelde niveau van het afgewerkte bouwterrein ter plaatse van het bouwwerk.

2.6 de oppervlakte van ondergrondse bouwwerken:

tussen de uitwendige scheidingsconstructie en/of het hart van de scheidingsmuren verticaal geprojecteerd op het gemiddelde niveau van het afgewerkte bouwterrein ter plaatse van het bouwwerk.

2.7 de oppervlakte van overkappingen/carports:

het dakvlak neerwaarts geprojecteerd op het gemiddelde niveau van het afgewerkte bouwterrein ter plaatse van het bouwwerk.

2.8 de inhoud van een bouwwerk:

tussen de onderzijde van de begane grondvloer, de buitenzijde van de gevels (en/of het hart van de scheidsmuren) en de buitenzijde van daken en dakkapellen.

ter verduidelijking: loggia's en andere inwendige constructies worden hierin meegerekend.

2.9 de afstand tot de zijdelingse perceelsgrens:

de kortste afstand van de zijdelingse perceelsgrens tot enig punt van het op dat bouwperceel voorkomend bouwwerk.

2.10 bebouwingspercentage:

het door bouwwerken bebouwde oppervlak, uitgedrukt in procenten van de oppervlakte van het bouwperceel, voor zover dat gelegen is binnen de bestemming of een in de regels nader aan te duiden gedeelte van die bestemming.

2.11 de ondergrondse bouwdiepte van een bouwwerk:

vanaf peil tot het diepste punt van het bouwwerk, de fundering niet meegerekend.

2.12 bedrijfsvloeroppervlakte:

binnenwerks op de vloer van ruimten die worden of kunnen worden gebruikt voor bedrijfsactiviteiten.

2.13 ondergeschikte bouwdelen:

Bij de toepassing van het bepaalde ten aanzien van het bouwen binnen bouwvlakken, aanduiding 'bijgebouwen' of bestemmingsvlakken worden ondergeschikte bouwdelen als plinten, pilasters, kozijnen, gevelversieringen, ventilatiekanalen, schoorstenen, lichtkoepels, gevel- en kroonlijsten, en overstekende daken buiten beschouwing gelaten, mits de bouw- en/of de bestemmingsgrens met niet meer dan 0,50 meter wordt overschreden.

HOOFDSTUK 2 BESTEMMINGSREGELS

Artikel 3 Agrarisch

3.1 Bestemmingsomschrijving

De voor 'Agrarisch' aangewezen gronden zijn bestemd voor:

- a. agrarisch gebruik;
- b. ontsluiting van de afzonderlijke percelen;
- c. voorzieningen ten behoeve van de waterhuishouding;
- d. extensief recreatief medegebruik.

Voor zover de gronden tevens zijn gelegen binnen de aangewezen dubbelbestemmingen en aanduidingen, zijn mede de desbetreffende regels van toepassing, met inachtnaam van de voorrangregels uit 11.2.

3.2 Bouwregels

3.2.1 Algemeen

Op of in de voor 'Agrarisch' aangewezen gronden mag niet worden gebouwd, met uitzondering van bouwwerken, geen gebouwen zijnde, welke ter plaatse noodzakelijk zijn uit een oogpunt van doelmatige agrarische bedrijfsuitoefening, waarbij advies ingewonnen wordt bij een deskundige, dan wel uit een oogpunt van beheer en onderhoud overeenkomstig de doeleinden, waaronder begrepen beperkte voorzieningen ten behoeve van extensieve recreatie.

3.2.2 Overige regels met betrekking tot bebouwing

Op of in de voor 'Agrarisch' aangewezen gronden mag de hoogte van bouwwerken, geen gebouwen zijnde, niet meer dan 3,25 meter bedragen, met uitzondering van erfafscheidingen waarvan de hoogte niet meer dan 1,00 meter mag bedragen.

3.3 Wijzigingsbevoegdheid

3.3.1 Wijziging in de bestemming Water

Burgemeester en wethouders kunnen de bestemming 'Agrarisch' wijzigen in de bestemming 'Water', gehoord het Waterschap, ten behoeve van het aanleggen van watergangen, waaronder regenwaterbuffers, onder de voorwaarden dat:

- a. de noodzaak daartoe in het kader van een adequaat waterhuishoudkundig beheer is aangetoond;
- b. natuurlijke en landschappelijke waarden niet onevenredig worden aangetast;
- c. de ruimtelijke inpassing in het landschap verzekerd is;
- d. geen sprake is van planologische en/of milieuhygiënische belemmeringen, of gelet op de aard en omvang van het wijzigingsplan door middel van noodzakelijk (milieu)onderzoek is aangetoond dat het plan alsnog uitvoerbaar is;
- e. aangesloten wordt bij het bepaalde in artikel 12 van de regels van het bestemmingsplan 'Heusden komgebied';
- f. het verhaal van kosten van de grondexploitatie, als bedoeld in de Wro, verzekerd is.

3.3.2 *Wijziging in de bestemming Wonen*

Burgemeester en wethouders kunnen de bestemming 'Agrarisch' ter plaatse van de 'wro-zone – wijzigingsgebied 1' wijzigen in de bestemming 'Wonen' en één woning toestaan, onder de voorwaarden dat:

- a. maximaal één woning wordt opgericht;
- b. de woningbouw past binnen de provinciale woningbouwprognoses;
- c. de woningbouw past binnen het gemeentelijk woningbouwprogramma;
- d. geen sprake is van planologische en/of milieuhygiënische belemmeringen, of gelet op de aard en omvang van het wijzigingsplan door middel van noodzakelijk (milieu)onderzoek is aangetoond dat het plan alsnog uitvoerbaar is;
- e. op eigen terrein in de parkeerbehoefte in voldoende mate wordt voorzien;
- f. de woning inpasbaar is vanuit het stedenbouwkundig ruimtelijke beeld;
- g. in het wijzigingsplan bouwvlak, aanduiding 'bijgebouwen', bouwhoogte, kapvorm, aantallen en uitgiftecategorie van de woning worden aangegeven;
- h. het verhaal van kosten van de grondexploitatie, als bedoeld in de Wro, verzekerd is.

Artikel 4 Wonen

4.1 Bestemmingsomschrijving

De voor 'Wonen' aangewezen gronden zijn bestemd voor:

- a. wonen;
- b. voorzieningen ten behoeve van de waterhuishouding;
- c. met de daarbij behorende voorzieningen.

Voor zover de gronden tevens zijn gelegen binnen de aangewezen dubbelbestemmingen en aanduidingen, zijn mede de desbetreffende regels van toepassing, met inachtnaam van de voorrangregels uit 11.2.

4.2 Bouwregels

4.2.1 Algemeen

Op de voor 'Wonen' aangewezen gronden mogen uitsluitend worden gebouwd:

- a. vrijstaande woning;
- b. bijgebouwen;
- c. bouwwerken, geen gebouwen zijnde.

4.2.2 Regels ter plaatse van het bouwvlak

- a. Het hoofdgebouw dient in het bouwvlak te worden gebouwd en bijgebouwen mogen in het bouwvlak worden gebouwd.
- b. Het bouwvlak mag volledig worden bebouwd.
- c. Het aantal woningen per bouwperceel bedraagt maximaal 1.
- d. De voorgevel dient ten minste voor 70% in of evenwijdig aan de naar de weg gekeerde bouwgrens te worden gebouwd.
- e. De voorgevelbreedte van de woning dient ten minste 5,40 meter te bedragen.
- f. De goothoogte mag niet meer bedragen dan 6,50 meter.
- g. De bouwhoogte mag niet meer bedragen dan 11,50 meter.

4.2.3 Regels ter plaatse van de aanduiding 'bijgebouwen'

- a. Ter plaatse van de aanduiding 'bijgebouwen' mogen uitsluitend bijgebouwen en bouwwerken, geen gebouwen zijnde, worden gebouwd.
- b. Ter plaatse van de aanduiding 'bijgebouwen' mag niet meer dan 90 m² aan bouwwerken worden opgericht.
- c. De goothoogte van een bijgebouw mag niet meer bedragen dan 3,25 meter.
- d. Bijgebouwen mogen worden afgedekt met een kap mits de bouwhoogte van het bijgebouw niet meer bedraagt dan 5,50 meter.
- e. Brandgangen dienen vrij te blijven van bebouwing tot een minimale breedte van 1,20 meter.

4.2.4 Overige regels met betrekking tot bebouwing

- a. Het bouwvlak c.q. de voorgevel mag niet door bebouwing worden overschreden, met uitzondering van overschrijding ten behoeve van:
 1. de bouw van erkers en balkons, mits:
 - de breedte maximaal 40% van de naar de weg gekeerde grens van het bouwvlak

- bedraagt;
 - de diepte van de erker niet meer dan 1,00 meter bedraagt;
 - de hoogte van de erker maximaal de hoogte van de begane grondlaag bedraagt;
 - de afstand tot de bestemming Verkeer of Groen niet minder dan 3,00 meter bedraagt;
2. luifels boven de voordeur mits:
- de breedte maximaal 150% van de breedte van de voordeur bedraagt;
 - de diepte niet meer bedraagt dan 1,00 m;
 - de afstand tot de bestemming Verkeer niet minder dan 3.00 meter bedraagt;
3. de bouw van één carport, met dien verstande dat:
- de carport minimaal 1,00 meter achter de voorgevel van het hoofdgebouw is gelegen;
 - de oppervlakte max. 25 m² buiten het bouwvlak en aanduiding 'bijgebouwen' bedraagt;
- b. Binnen het bestemmingsvlak mag de hoogte van bouwwerken, geen gebouwen zijnde, ten hoogste 3,25 meter bedragen, met uitzondering van erfafscheidingen waarvan de hoogte niet meer dan 1,00 meter mag bedragen of niet meer dan 2,00 meter indien:
1. gelegen minimaal 1,00 meter achter de voorgevel van het hoofdgebouw, uitgezonderd bij de hoek van hoekpercelen, waarvoor geldt minimaal 3,00 meter achter de voorgevel en 45 graden uit de hoek van de achterliggende woning; en
 2. gelegen minimaal 1,00 meter uit de bestemming Verkeer of Groen.
- c. Aan de van de weg afgekeerde zijde (achterzijde) van het bouwvlak mag een dakterras opgericht worden, mits:
1. het dakterras gerealiseerd wordt op een bijgebouw;
 2. de breedte niet meer bedraagt dan de breedte van het hoofdgebouw;
 3. de hoogte van de afscheiding maximaal 1,20 meter hoger is dan de goothoogte van het bijgebouw;
 4. belangen van derden niet onevenredig worden geschaad.

4.3 Nadere eisen

Burgemeester en wethouders kunnen, nadere eisen stellen conform het bepaalde in artikel 7.2.

4.4 Afwijken van de bouwregels

4.4.1 Afwijking voor het overschrijden van de toegestane oppervlakte aan bijgebouwen

Het bevoegd gezag kan bij een omgevingsvergunning afwijken voor het realiseren van een groter dan het toegelaten oppervlak aan bijgebouwen, onder de voorwaarden dat:

- a. de oppervlakte aan bijgebouwen met niet meer dan 20% wordt overschreden;
- b. ter plaatse van de aanduiding 'bijgebouwen' mag het vlak voor niet meer dan 50% worden bebouwd;
- c. een door de gemeente aangewezen sociaal-medisch adviseur een advies heeft uitgebracht;
- d. de noodzaak vanuit een goede of doelmatige functionele, stedenbouwkundige, bouwkundige of architectonische inpassing wordt aangetoond;
- e. geen onevenredige nadelige gevolgen voor het woonmilieu ontstaan;
- f. belangen van derden niet onevenredig worden geschaad.

4.4.2 *Afwijking voor het overschrijden van de maximale hoogte van erfafscheidingen*

Het bevoegd gezag kan bij een omgevingsvergunning afwijken voor het realiseren van erfafscheidingen met een hoogte van maximaal 2,00 meter op een afstand van minder dan 1,00 meter uit de bestemming Verkeer of Groen onder de voorwaarden dat:

- a. de erfafscheiding minimaal 1,00 meter achter de lijn in het verlengde van de feitelijke voorgevel van de woning (gelet op de oriëntatie van de woning en situering van de woning op het bouwperceel) ligt;
- b. gelet op de situering en/of wijze van uitvoering van de erfafscheiding, geen nadelige gevolgen voor de verkeersveiligheid ontstaan;
- c. geen onevenredige nadelige gevolgen voor het woonmilieu ontstaan;
- d. belangen van derden niet onevenredig worden geschaad.

4.5 **Specifieke gebruiksregels**

4.5.1 *Specifieke gebruiksregels van de gronden*

Onder gebruiken en/of het laten gebruiken in strijd met het bestemmingsplan wordt in ieder geval verstaan het gebruik van de gronden anders dan voor:

- a. parkeren ter plaatse van een oprit;
- b. groen en/of tuin;
- c. oppervlakteverhardingen;
- d. opslag, overeenkomstig het normale toegelaten gebruik.

4.5.2 *Specifieke gebruiksregels van de opstallen*

Onder gebruiken en/of het laten gebruiken in strijd met het bestemmingsplan wordt in ieder geval verstaan het gebruik van de opstallen:

- a. voor bewoning, indien het een vrijstaand bijgebouw betreft, tenzij een vergunning is verleend voor mantelzorg;
- b. voor kamerverhuur;
- c. voor aan huis gebonden bedrijven en ambachtelijke doeleinden tenzij hiervoor een vergunning is verleend;
- d. industriële doeleinden;
- e. als beroepsmatige werk- en/of opslagruimte tenzij hiervoor een vergunning is verleend;
- f. voor bedrijfsdoeleinden;
- g. voor detailhandel, anders dan als ondergeschikte activiteit in verband met het toegestane gebruik;
- h. voor groothandel;
- i. voor dienstverlening;
- j. voor horeca;
- k. voor kantoren;
- l. voor recreatie;
- m. als verkooppunt voor motorbrandstoffen of andere explosiegevaarlijke stoffen;
- n. voor opslag, anders dan in verband met het toegestane gebruik, die valt onder de Wet milieubeheer.

4.6 Afwijken van de gebruiksregels

4.6.1 *Afwijking voor een aan huis gebonden beroep, aan huis gebonden bedrijf of ambachtelijk bedrijf*

Het bevoegd gezag kan bij een omgevingsvergunning afwijken voor het uitoefenen van een aan huis gebonden beroep, een aan huis gebonden bedrijf of ambachtelijk bedrijf, mits voldaan wordt aan de voorwaarden dat:

- a. de bedrijfsactiviteiten zich beperken tot een oppervlakte van maximaal 50 m² onder de voorwaarde dat de woonfunctie in overwegende mate behouden blijft;
- b. de activiteiten uitsluitend door de bewoner uitgevoerd worden;
- c. de activiteiten qua aard en omvang passen in een woonomgeving waarbij de activiteiten geen ernstige of onevenredige hinder opleveren voor het woonmilieu en geen afbreuk doet aan het woonkarakter van de omgeving;
- d. de activiteiten niet vergunningsplichtig zijn ingevolge de Wet milieubeheer;
- e. het aan huis gebonden bedrijven betreft zoals opgenomen in Bijlage 2 bij deze regels of het bedrijfsactiviteiten betreffen van categorie 1-bedrijven volgens de toegesneden Staat van bedrijfsactiviteiten, die als Bijlage 1 is opgenomen bij deze regels, dan wel naar oordeel van burgemeester en wethouders daarmee vergelijkbare activiteiten;
- f. er geen detailhandel ter plaatse plaatsvindt, anders dan ondergeschikt en inherent aan het toegestane gebruik;
- g. het gebruik niet mag leiden tot een onevenredige aantasting van de verkeersontsluitings- en parkeersituatie ter plaatse;
- h. belangen van derden niet onevenredig worden geschaad.

4.6.2 *Mantelzorg*

Bevoegd gezag kan bij omgevingsvergunning afwijken van de regels van het plan voor het gebruik van een bestaand bouwwerk ten behoeve van mantelzorg, zolang dit ten dienste staat van de functie wonen, onder de voorwaarden dat:

- a. als het gebruik betrekking heeft op een vrijstaand bijgebouw
 1. dit een maximale oppervlakte van 80 m² heeft of het gebruik t.b.v. mantelzorg een oppervlakte beslaat van maximaal 80 m²; en
 2. het qua ligging een ruimtelijke eenheid vormt met de woning;
- b. geen onevenredige nadelige gevolgen voor het woonmilieu ontstaan;
- c. belangen van derden niet onevenredig worden geschaad;
- d. een verzoek om toepassing van deze afwijkingsbevoegdheid wordt schriftelijk ingediend en uit de aanvraag blijkt de behoefte aan mantelzorg.

Voorts dient de vergunninghouder of een andere betrokkene, de gemeente binnen een redelijke termijn te informeren als het gebruik waarvoor de omgevingsvergunning is verleend is beëindigd. Het betreffende (gedeelte van het) gebouw moet binnen een redelijke termijn weer geschikt worden gemaakt voor de oorspronkelijke functie. Als het gebruik waarvoor de omgevingsvergunning is verleend, eindigt, trekt het bevoegd gezag deze omgevingsvergunning in.

4.6.3 *Afwijking voor het toestaan van een bed & breakfast*

Het bevoegd gezag kan bij een omgevingsvergunning afwijken om als nevenactiviteit een bed & breakfast voorziening en dergelijke toe te staan, onder de voorwaarden dat:

- a. bed & breakfast vindt plaats in de woning en de daarbij behorende bijgebouwen;

- b. de gebruiksruimte voor bed & breakfast bedraagt niet meer dan 50 m², met een maximum van 6 (éénpersoons)bedden;
- c. binnen een straal van 150 meter maximaal één locatie voor bed & breakfast is toegestaan;
- d. geen onevenredige nadelige gevolgen voor het woonmilieu ontstaan;
- e. belangen van derden niet onevenredig worden geschaad.

Artikel 5 Waarde – Archeologie 2

5.1 Bestemmingsomschrijving

De voor 'Waarde - Archeologie 2' aangewezen gronden zijn, behalve voor de andere daar voorkomende bestemmingen, mede bestemd voor bescherming en veiligstelling van de op of in deze gronden aanwezige en of te verwachten archeologische monumenten. Deze bestemming is primair ten opzichte van de overige aan deze gronden toegekende enkelvoudige bestemmingen.

5.2 Bouwregels

5.2.1 Verbod

Het is verboden te bouwen of te laten bouwen op de voor 'Waarde - Archeologie 2' (mede)bestemde gronden.

5.2.2 Uitzonderingen

- a. Het onder 5.2.1 genoemde verbod is niet van toepassing op:
 1. vervanging van bestaande bouwwerken waarbij de oppervlakte niet wordt uitgebreid en/of alleen de bestaande fundering wordt benut, met uitzondering van nieuwe kelders en/of parkeergarages; of gebouwen tot maximaal 2,5 meter uit de bestaande fundering worden opgericht;
 2. een bouwwerk dat geen bodemversturende activiteiten met zich meebrengt;
 3. een bouwwerk waarvan de oppervlakte kleiner is dan 250 m² of minder diep reikt dan 0,4 meter beneden maaiveld;
 4. bebouwing welke nodig is voor archeologisch onderzoek met een maximale bouwhoogte van 3 meter;
 5. gronden die reeds verstoord zijn op een diepte van meer dan 0,4 meter beneden maaiveld.
 6. gronden waarvan op basis van eerder archeologisch onderzoek is gebleken dat er geen behoudenswaardige archeologica is aangetroffen.
- b. Burgemeester en wethouders zijn ingeval van verlening van een omgevingsvergunning bevoegd een daartoe aangewezen partij toestemming te verlenen om archeologische waarnemingen te doen ten tijde van de graafwerkzaamheden ten behoeve van het bouwwerk.

5.3 Afwijken van de bouwregels

Burgemeester en wethouders zijn bij omgevingsvergunning bevoegd af te wijken van het bepaalde in 5.2.1 voor de bouw van bouwwerken ten dienste van de andere daar voorkomende bestemmingen indien en voor zover:

- a. de aanvraag betrekking heeft op een bouwwerk waarvan oppervlakte groter is dan 250 m² en de diepte van de bodemingreep meer bedraagt dan 0,4 meter beneden maaiveld en een en ander op basis van archeologisch onderzoek ofwel is aangetoond dat er geen archeologische waarden zijn te verwachten of kunnen worden geschaad, dan wel schade door de bouwactiviteiten kan worden voorkomen of zoveel mogelijk kan worden beperkt door aan de omgevingsvergunning te verbinden regels;
- b. bij het afwijken als bedoeld onder a. kunnen burgemeester en wethouders de volgende regels verbinden:

1. de verplichting tot het treffen van technische maatregelen waardoor archeologische waarden in de bodem kunnen worden behouden, zoals het al of niet bouwen van (parkeer)kelders, alternatieve funderingsmethoden, beschermende bodemlagen of andere voorzieningen die op dit doel zijn gericht;
2. verplichting tot het doen van opgravingen;
3. de verplichting de activiteit die tot bodemverstoring leidt, te laten begeleiden door een archeologisch deskundige.
4. richtlijnen geven omtrent de wijze waarop omgegaan wordt met (toevals)vondsten die worden gedaan tijdens de uitvoering van de bouwwerkzaamheden.

5.4 Nadere eisen

Burgemeester en wethouders zijn bevoegd nadere eisen te stellen ten aanzien van de situering van bouwwerken, de inrichting en het gebruik van gronden, indien uit onderzoek is gebleken dat ter plaatse behoudens- en beschermingswaardige archeologische monumenten of resten aanwezig zijn. De nadere eisen zijn er op gericht de archeologische waarden zoveel mogelijk in de grond (in situ) te behouden.

5.5 Omgevingsvergunning voor het uitvoeren van een werk, geen bouwwerk zijnde, of werkzaamheden

5.5.1 Verbod

Het is verboden op of in de gronden met de bestemming 'Waarde - Archeologie 2' zonder of in afwijking van een omgevingsvergunning de volgende werken of werkzaamheden uit te voeren of te laten uitvoeren over een oppervlakte groter dan 250 m² en dieper dan 0,4 meter beneden maaiveld:

- a. het uitvoeren van grondbewerkingen waartoe ook worden gerekend het woelen, mengen, diepploegen en ontginnen;
- b. het verlagen of afgraven, het ophogen en het egaliseren van gronden;
- c. het graven, verbreden, verdiepen of dempen van sloten, vijvers en andere wateren, het aanleggen van drainage en het verlagen van het waterpeil;
- d. het aanleggen of rooien van bos of boomgaard waarbij de stobben worden verwijderd;
- e. het omzetten van gras- of akkerland in een teelt waarbij grond wordt afgevoerd, waartoe gerekend worden boomteelt en graszodenteelt;
- f. het afplaggen van heide- of natuurgebieden ten behoeve van natuurontwikkeling;
- g. het aanleggen, verbreden of verharderen van wegen, voet-, ruit- of rijwielpaden, of parkeergelegenheden en het aanleggen van andere oppervlakteverhardingen;
- h. het aanbrengen van ondergrondse transport-, energie-, of telecommunicatieleidingen en daarmee verband houdende constructies, installaties of apparatuur waarvan de breedte van de grondwerken meer dan 0,5 meter bedragen;
- i. het tot stand brengen en/of in exploitatie brengen van boor- en pompputten;
- j. het uitvoeren van heiwerkzaamheden of het op andere wijze indrijven van objecten in de bodem;
- k. het slopen van gebouwen en verwijderen van funderingen.

5.5.2 Uitzonderingen

Het verbod als bedoeld onder 5.5.1 is niet van toepassing indien de werken of werkzaamheden:

- a. een oppervlakte hebben die kleiner is dan 250 m², tenzij het werken betreft genoemd onder 5.5.1 onder e. en f.;
- b. op basis van archeologisch onderzoek aantonen dat geen archeologische waarden aanwezig zijn dan wel de archeologische waarden niet onevenredig worden of kunnen worden aangetast;
- c. betrekking hebben op normaal onderhoud en agrarisch bodemgebruik;
- d. betrekking hebben op onderhoud- en vervangingswerkzaamheden van bestaande riolen en bijbehorende werken zoals gemalen, bestratingen en beplantingen binnen bestaande tracés van kabels en leidingen;
- e. reeds in uitvoering zijn ten tijde van de inwerkingtreding van het plan;
- f. archeologisch onderzoek betreffen;
- g. worden uitgevoerd op basis van een reeds verleende (omgevings)vergunning.

5.5.3 Voorwaarden omgevingsvergunning

De in 5.5.1 genoemde omgevingsvergunning kan slechts worden verleend indien geen onevenredige afbreuk wordt gedaan aan het belang van de bescherming van de archeologische waarde(n) op grond waarvan de volgende bepalingen van toepassing zijn:

- a. aanvrager dient een rapport te overleggen waarin de archeologische waarde van het terrein dat blijkens de aanvraag zal worden verstoord, naar het oordeel van burgemeester en wethouders in voldoende mate is zeker gesteld of geen archeologische waarden aanwezig zijn, tenzij naar haar oordeel de archeologische waarde in andere informatie voldoende is zeker gesteld.
- b. aan de vergunning kunnen de volgende regels worden verbonden:
 - 1. de verplichting tot het treffen van technische maatregelen, waardoor de archeologische waarden in de bodem kunnen worden behouden;
 - 2. de verplichting tot het doen van opgravingen;
 - 3. de verplichting tot het laten uitvoeren van archeologisch onderzoek, of de verplichting de activiteit die leidt tot bodemverstoring te laten begeleiden door een archeologisch deskundige;
 - 4. de verplichting om aan te geven hoe wordt omgegaan met (toevals)vondsten die gedaan worden tijdens de uitvoering van de bouwwerkzaamheden.

5.6 Wijzigingsbevoegdheid

Burgemeester en wethouders zijn bevoegd met toepassing van artikel 3.6 van de Wet ruimtelijke ordening het plan te wijzigen door :

- a. op de verbeelding de bestemmingsaanduiding Waarde–Archeologie 2 geheel of gedeeltelijk te verwijderen indien op basis van archeologisch onderzoek is aangetoond dat op de betrokken locatie geen archeologische waarden (meer) aanwezig zijn, dan wel niet behoudenswaardig zijn;
- b. de verbeelding van het plan zodanig te wijzigen dat het bestemmingsvlak naar ligging wordt verschoven, dan wel naar omvang wordt vergroot of verkleind, of van de verbeelding wordt verwijderd voor zover de middels archeologisch onderzoek geconstateerde archeologische waarde daartoe aanleiding geeft.

- c. de oppervlaktes en/of de dieptes van de bodemingreep zoals opgenomen in deze regels te veranderen en/of hier desgewenst een extra aanduiding voor op te nemen indien dat op basis van nader verkregen archeologisch kennis noodzakelijk en/of mogelijk is.

Op de voorbereiding van een besluit omtrent toepassing wijzigingsbevoegdheid is de in Afdeling 3.4 van de Algemene wet bestuursrecht geregelde procedure van toepassing.

HOOFDSTUK 3 ALGEMENE REGELS

Artikel 6 Anti-dubbelregel

Grond die eenmaal in aanmerking is genomen bij het toestaan van een bouwplan waaraan uitvoering is gegeven of alsnog kan worden gegeven, blijft bij de beoordeling van latere bouwplannen buiten beschouwing.

Artikel 7 Algemene bouwregels

7.1 Ondergronds bouwen

7.1.1

Voor het uitvoeren van ondergrondse werken, geen bouwwerken zijnde en werkzaamheden gelden, behoudens in deze regels opgenomen afwijkingen, geen beperkingen.

7.1.2

Voor het bouwen van ondergrondse bouwwerken gelden, behoudens in deze regels opgenomen afwijkingen, de volgende bepalingen:

- a. ondergrondse bouwwerken zijn uitsluitend toegestaan onder bouwwerken;
- b. het oppervlak aan ondergrondse bouwwerken mag niet meer bedragen dan het toegestane oppervlak aan bouwwerken boven peil vermeerderd met een hellingbaan met een oppervlakte van maximaal 25 m²;
- c. in de voorgevelrooilijn en/of bij hoekpercelen tevens de zijdelingse perceelsgrens is ten hoogste één toegang van buitenaf toegestaan met een maximale breedte van 3,50 meter;
- d. in aanvulling op het bepaalde sub a en b is maximaal 1 niet-overdekt zwembad toegestaan onder de volgende voorwaarden:
 1. het zwembad dient te worden gebouwd achter de achtergevel of het verlengde daarvan en op een afstand van ten minste 3 meter van zijdelingse en achterste perceelsgrens;
 2. het zwembad mag niet overdekt zijn, tenzij de regeling voor bijgebouwen als opgenomen in de regels behorende bij de desbetreffende bestemming in acht wordt genomen;
 3. het zwembad mag uitsluitend voor hobbymatig gebruik worden benut;
 4. de ondergrondse bouwdiepte van ondergrondse bouwwerken bedraagt maximaal 4 meter onder peil;
 5. bij het berekenen van de blijkens de plankaart of deze regels geldende bebouwingspercentages, of van het in deze regels maximaal te bebouwen oppervlak, wordt de oppervlakte van ondergrondse gebouwen mede in aanmerking genomen.

7.1.3

Het bevoegd gezag kan bij een omgevingsvergunning afwijken van het bepaalde in 7.1.2 sub d voor het bouwen van ondergrondse bouwwerken met een ondergrondse bouwdiepte van maximaal 10 meter onder peil onder de voorwaarde dat:

- a. de waterhuishouding niet wordt verstoord;
- b. geen afbreuk wordt gedaan aan archeologische waarden.

7.2 Nadere eisen

Burgemeester en wethouders kunnen, nadere eisen stellen aan de situering en afmetingen van bouwwerken, met een maximum afwijkingpercentage van 10%, indien dit noodzakelijk is, ter voorkoming van onevenredige nadelige gevolgen voor de milieusituatie, verkeersveiligheid, sociale veiligheid en gebruiksmogelijkheden en/of privacy van aangrenzende gronden, dan wel voor zover dit noodzakelijk is ten behoeve van het na te streven stedenbouwkundige beeld.

7.3 Parkeren

Bij nieuw- of verbouw of wijziging van het gebruik dient de inrichting van de gronden zodanig plaats te vinden, dat wordt voldaan aan de op moment van aanvraag geldende gemeentelijke parkeernormen.

7.4 Waterhuishouding

7.4.1

Bij nieuw-, her- of verbouw of wijziging van het gebruik dient de inrichting van de gronden zodanig plaats te vinden, dat wordt voldaan aan de eisen uit het op moment van aanvraag geldende Gemeentelijk Rioleringsplan (GRP).

7.4.2

Als er op grond van het GRP maatregelen moeten worden getroffen, dan is de initiatiefnemer of aanvrager verplicht om deze maatregelen te realiseren en in stand te houden.

Artikel 8 Algemene gebruiksregels

8.1 Gebruiksverbod

Het is verboden de gronden en opstallen in dit bestemmingsplan te gebruiken en/of te doen en/of te laten en/of in gebruik te geven op een wijze of tot een doel strijdig met de gegeven bestemming(en).

8.2 Strijdig gebruik

Onder gebruiken in strijd met het bestemmingsplan wordt in ieder geval verstaan het gebruik van gronden en opstallen voor en/of als:

- a. een seksinrichting of een daarmee vergelijkbaar bedrijf;
- b. een coffeeshop, growshop, smartshop of een daarmee vergelijkbaar bedrijf;
- c. straatprostitutie;
- d. de plaatsing van kampeermiddelen of andere onderkomens, niet zijnde een bouwwerk in de zin van de Woningwet, een en ander met uitzondering van een normaal gebruik overeenkomstig de bestemming.

Artikel 9 Algemene afwijkingsregels

9.1 Openbare nutsvoorzieningen en evenementen

Het bevoegd gezag kan bij een omgevingsvergunning afwijken van de regels van het plan ten aanzien van:

- a. de bebouwing van niet voor 'Wonen' bestemde gronden met gebouwen en andere bouwwerken, ten dienste van het openbare nut met een hoogte van niet meer dan 3,25 m en een inhoud van niet meer dan 50 m³, onder de voorwaarden dat:
 1. geen onevenredige nadelige gevolgen voor het woonmilieu ontstaan;
 2. belangen van derden niet onevenredig worden geschaad;
- b. het toestaan van evenementen die met een zekere regelmaat (bijvoorbeeld jaarlijks) plaatsvinden en een planologische relevantie hebben vanwege de duur van de activiteit (inclusief het opbouwen en afbreken) en/of vanwege de omvang van de activiteit (aantal deelnemers/toeschouwers), onder de voorwaarden dat:
 1. de evenementen zijn toegestaan in het kader van de evenementennota;
 2. het evenement maximaal 5 dagen betreft inclusief opbouwen, inrichten, afbreken en opruimen;
 3. er geen horeca ter plaatse plaatsvindt, anders dan ondergeschikt en inherent aan het toegestane evenement;
 4. er geen detailhandel ter plaatse plaatsvindt, anders dan ondergeschikt en inherent aan het toegestane evenement, met uitzondering van vlooiën- en/of rommelmarkten;
 5. in de parkeerbehoefte in voldoende mate wordt voorzien;
 6. geen onevenredige nadelige gevolgen voor het woonmilieu ontstaan;
 7. belangen van derden niet onevenredig worden geschaad.

Artikel 10 Algemene wijzigingsregels

10.1 Algemene regels tot wijziging

10.1.1 Wijziging in verband met geringe afwijkingen of onnauwkeurigheden

Burgemeester en wethouders kunnen het bestemmingsplan wijzigen ten behoeve van het in geringe mate, tot niet meer dan 2 meter, verschuiven van de bestemmingsgrenzen, mits dit noodzakelijk is, in verband met afwijkingen of onnauwkeurigheden van de kaart, ten opzichte van de feitelijke situatie, voor zover daarmee wordt beoogd een zo goed mogelijke overeenstemming tussen het plan en de werkelijke toestand te bereiken.

10.1.2 Wijziging in verband met verschuiving van het bouwvlak en/of de aanduiding 'bijgebouwen'

Burgemeester en wethouders kunnen het bestemmingsplan wijzigen ten behoeve van een verschuiving van het bouwvlak en/of de begrenzing van de aanduiding 'bijgebouwen' onder de voorwaarden dat:

- a. het bouwvlak/de aanduiding 'bijgebouwen' aan de zijde van de voorgevel verschuift richting de bestemming 'Verkeer';
- b. het bouwvlak/de aanduiding bijgebouwen niet voor de voorgevel van aangrenzende woningen is gelegen;
- c. de oppervlakte van het bouwvlak niet toeneemt;
- d. de verschuiving inpasbaar is vanuit het stedenbouwkundig ruimtelijke beeld;
- e. belangen van derden niet onevenredig worden geschaad;
- f. geen sprake is van planologische en/of milieuhygiënische belemmeringen, of gelet op de aard en omvang van het wijzigingsplan door middel van noodzakelijk (milieu)onderzoek is aangetoond dat het plan alsnog uitvoerbaar is;
- g. voor het overige aangesloten wordt bij de bouwregels voor het bouwvlak en de aanduiding 'bijgebouwen' van onderliggende bestemming.

10.1.3 Wijziging voor het uitbreiden van hoofdgebouwen tussen het bouwvlak en de zijdelingse perceelsgrens

Burgemeester en wethouders kunnen het bestemmingsplan wijzigen ten behoeve van het uitbreiden van hoofdgebouwen tussen het bouwvlak en de zijdelingse perceelsgrens (vergroting van het bouwvlak richting de zijdelingse perceelsgrens) onder de voorwaarden dat:

- a. het hoofdgebouw c.q. het bouwvlak aan één zijde minimaal 2,5 meter uit de zijdelingse perceelsgrens is gelegen;
- b. de diepte van het uit te breiden hoofdgebouw c.q. bouwvlak gelijk is aan de diepte van het aangeduide bouwvlak;
- c. het bouwvlak maximaal 5 meter in zijdelingse richting mag worden vergroot;
- d. de uitbreiding inpasbaar is vanuit het stedenbouwkundig ruimtelijke beeld;
- e. belangen van derden niet onevenredig worden geschaad;
- f. geen sprake is van planologische en/of milieuhygiënische belemmeringen, of gelet op de aard en omvang van het wijzigingsplan door middel van noodzakelijk (milieu)onderzoek is aangetoond dat het plan alsnog uitvoerbaar is;
- g. voor het overige aangesloten wordt bij de bouwregels voor het bouwvlak van onderliggende bestemming.

Artikel 11 Overige regels

11.1 (Wettelijke) regels

Indien en voor zover in deze regels wordt verwezen naar andere wettelijke regelingen, dienen deze regelingen te worden gelezen, zoals deze luiden op het tijdstip van inwerkingtreding van het bestemmingsplan.

11.2 Voorrangsregeling

11.2.1 Strijdigheid belangen

In het geval van strijdigheid van belangen tussen een bestemming en een dubbelbestemming, met name aan de orde bij wijzigingsbevoegdheden, blijft het belang van de dubbelbestemming overeind. De dubbelbestemming vormt het toegevoegde na te streven nieuwe beleid en levert als zodanig extra criteria op voor de uit te voeren toetsing bij de wijzigingsbevoegdheid. Kan bij wijziging niet aan deze criteria voldaan worden en/of wordt op enig vlak onevenredige schade aangebracht dan kan geen gebruik worden gemaakt van de wijzigingsbevoegdheid.

11.2.2 Realisatie nieuw beleid door dubbelbestemmingen

De realisatie van nieuw beleid door middel van dubbelbestemmingen hoeft niet gebiedsbreed (binnen de gehele dubbelbestemming) te zijn, wil de doelstelling gehaald worden. Als er echter afbreuk gedaan wordt aan de gegeven gebiedsbreedte c.q. niet de gehele dubbelbestemming wordt benut, moet voor het resterende gedeelte aangetoond worden dat dit voldoende is om het beoogde beleid voor dat gebied te realiseren. Dat wil zeggen dat de omvang van de opgenomen dubbelbestemmingen zo ruim is dat, om het nagestreefde beleid te doen slagen, niet altijd de gehele dubbelbestemming behoeft te worden benut.

11.3 Gemeentelijke regels

Indien en voor zover in deze regels wordt verwezen naar gemeentelijke beleidsregels dienen deze beleidsregels te worden gelezen, zoals deze luiden op het tijdstip van inwerkingtreding van het bestemmingsplan

HOOFDSTUK 4 OVERGANGS- EN SLOTREGELS

Artikel 12 Overgangsrecht

12.1 Overgangsrecht gebruik

12.1.1

Het gebruik van grond en bouwwerken dat bestond op het tijdstip van inwerkingtreding van het bestemmingsplan en hiermee in strijd is, mag worden voortgezet.

12.1.2

Het is verboden het met het bestemmingsplan strijdige gebruik, bedoeld in het eerste lid, te veranderen of te laten veranderen in een ander met dat plan strijdig gebruik, tenzij door deze verandering de afwijking naar aard en omvang wordt verkleind.

12.1.3

Indien het gebruik, bedoeld in het eerste lid, na het tijdstip van inwerkingtreding van het plan voor een periode langer dan een jaar wordt onderbroken, is het verboden dit gebruik daarna te hervatten of te laten hervatten.

12.1.4

Het eerste lid is niet van toepassing op het gebruik dat reeds in strijd was met het voorheen geldende bestemmingsplan, daaronder begrepen de overgangsbepalingen van dat plan.

Artikel 13 Slotregel

Deze regels worden aangehaald als:

Regels van het wijzigingsplan 'Heusden komgebied, wijziging Antoniusstraat ong.'

Bijlage 1 bij de regels: Toegesneden lijst van bedrijfstypen

Inleiding

Voornaamste criterium voor het al dan niet toelaten van bedrijfsactiviteiten is dat bedrijven qua omvang en aard passen binnen de kom van Heusden, geen onevenredige toename van het aantal verkeersbewegingen kan plaatsvinden en geen vergroting van de milieubelasting optreedt.

Hiertoe worden gerekend bedrijven tot maximaal categorie 2 binnen het Agrarisch-Agrarisch Bedrijf (na wijziging) en categorie 3 als vervanging van bestaande bedrijven.

Aan de vestiging van grootschalige industriële bedrijven, transportbedrijven, groothandels- en detailhandelsbedrijven, toonzalen, bouw- en sloopbedrijven, grootschalige horeca-activiteiten en bedrijfsactiviteiten die naar aard en invloed op de functies en waarden van het landelijk gebied hiermee zijn te vergelijken, wordt geen medewerking verleend. Deze dienen zich op een daartoe ingericht bedrijventerrein te vestigen.

De toegesneden lijst is tevens getoetst aan de gedeeltelijke ligging in het grondwaterbeschermingsgebied.

Indeling

De staat "bedrijfstypen: bedrijven" omvat de bedrijfstypen met de desbetreffende SBI-codes. Voor elk bedrijfstype zijn kenmerken zoals afstanden tot een rustige woonwijk weergegeven. De weergegeven kenmerken zijn van toepassing op 'gemiddelde', moderne bedrijven binnen een bedrijfstype. Hierbij is rekening gehouden met de normaliter bij deze bedrijven voorkomende opslagen en installaties. Het komt echter ook voor dat bedrijven opslagen of installaties hebben, die anders dan 'normaal' zijn voor die bedrijven. Voor die gevallen is de staat "bedrijfstypen: opslagen en installaties" opgesteld.

Afstanden voor geur, stof, geluid en gevaar


Per bedrijfstype zijn voor elk van de aspecten geur, stof, geluid en gevaar de afstanden aangegeven die in de meeste gevallen kunnen worden aangehouden tussen een bedrijf en woningen om hinder en schade aan mensen binnen aanvaarde normen houden.

Hierbij zijn de volgende uitgangspunten gekozen:

- Het betreft 'gemiddelde' nieuwe bedrijven met voor nieuwe bedrijven gangbare voorzieningen binnen het gedefinieerde bedrijfstype.
- Het betreft woningen in een rustige woonwijk met weinig verkeer.

De afstand geldt in principe tussen de perceelgrens van het bedrijf (bij een gangbare perceelsgrootte en -indeling) en anderzijds de gevel van een woning. De volgende afstanden worden gehanteerd: 10, 30, 50, 100, 200, 300, 500, 700, 1000, 1500m.

Achter de afstand voor geluid is -waar van toepassing- de letter C van continu opgenomen. Hiermee is dan aangegeven dat de meeste bedrijven binnen het desbetreffende bedrijfsty-



pe continu dag en nacht in bedrijf zijn met die activiteiten die (mede) bepalend zijn voor het geluidniveau.

Achter de afstand voor geluid is -waar van toepassing- de letter Z van zonering opgenomen. Dit betreft bedrijven die zeer veel geluid produceren en als zodanig in het Inrichtingen- en Vergunningenbesluit (IVB) bij de Wet milieubeheer zijn aangewezen.

De afstand voor het gevaar houdt verband met de mogelijke gevolgen van brand, explosies en de verspreiding van schadelijke stoffen voor mensen in de omgeving van bedrijven. Dit gevaar staat gelijk aan het begrip 'externe veiligheid'.

Grootste afstand

In een aparte kolom is de grootste afstand voor geur, stof, geluid en gevaar in de staat opgenomen. Van deze grootste afstand is de zogenaamde categorie afgeleid.

Categorie

De zogenaamde categorie loopt uiteen van 1 tot en met 6 en is direct afgeleid van de grootste afstand:

- categorie 1: grootste afstand 0 of 10 m;
- categorie 2: grootste afstand 30 m;
- categorie 3.1 en 3.2: grootste afstand 50 en 100 m;
- categorie 4.1 en 4.2: grootste afstand 200 en 300 m;
- categorie 5.1, 5.2. en 5.3: grootste afstand 500, 700 of 1000 m;
- categorie 6: grootste afstand 1500 m.

Toevoeging letter D: divers

Bij de bepaling van de afstanden voor de onderscheiden bedrijfstypen is telkens uitgegaan van een 'gemiddeld' modern, nieuw bedrijf met gebruikelijke voorzieningen. Er zijn echter ook bedrijfstypen, waar binnen individuele bedrijven een grote diversiteit bestaat. Dit dient tot uitdrukking in de afstanden te komen. In die gevallen is in de staat de letter D van 'divers' opgenomen.

Indices voor verkeer en visuele hinder

De aspecten verkeersaantrekkende werking en visuele hinder zijn kwalitatief beoordeeld en weergegeven met een index. De index loopt uiteen van 1 tot en met 3, met de volgende betekenis:

- 1: potentieel geen of geringe emissie of hinder;
- 2: potentieel aanzienlijke emissie of hinder;
- 3: potentieel zeer ernstige emissie of hinder.

Daarbij is bij verkeer onderscheid gemaakt tussen goederenvervoer (G) en personenvervoer (P).



Indices bodem

B. bodemverontreiniging

De letter B is opgenomen indien een gemiddeld bedrijf binnen het genoemde bedrijfstype een verhoogde kans op bodemverontreiniging geeft.

Indices lucht

L: luchtverontreiniging


Uitstoot van schadelijke stoffen naar de lucht kan in planologisch opzicht relevant zijn. Indien dit aspect relevant kan zijn in relatie tot de in de staat genoemde grootste afstand, is de letter L vermeld. Er kunnen dan overwegingen zijn om de genoemde afstand te verhogen.

Gebruikte afkortingen

De volgende afkortingen worden in de staat gebruikt:


- niet van toepassing of niet relevant
- < kleiner dan
- > groter
- = gelijk aan
- cat categorie
- e.d. en dergelijke
- kl, klasse
- n.e.g. niet elders genoemd
- o.c. opslagcapaciteit
- p.c. productiecapaciteit
- p.o. productieoppervlak
- b.o. bedrijfsoppervlak
- v.c. verwerkingscapaciteit
- u uur
- d dag
- w week
- j jaar
- B bodemverontreiniging
- C continu
- D divers
- L luchtverontreiniging
- Z zonerings
- R risico (besluit externe veiligheid inrichtingen mogelijk van toepassing)
- V vuurwerkbesluit van toepassing

In de opgenomen lijst zijn de toegelaten bedrijfsactiviteiten weergegeven voor het gehele bebouwde gebied van de gemeente Asten, met uitzondering van de bedrijventerreinen.



Voornaamste criterium voor het al dan niet toelaten van bedrijfsactiviteiten is dat bedrijven qua aard en omvang passen binnen het ruimtelijke schaalniveau van de diverse kernen en dan met name in relatie tot de woonomgeving.

Hiertoe worden gerekend bedrijven in de categorie 1, 2 en 3 mits de grootste in acht te nemen afstand in principe niet meer dan 50 meter bedraagt.



SBI-1993	SBI-2008	nummer	OMSCHRIJVING	AF- STANDEN IN METERS		GELUID	GEVAAR	GROOTSTE AFSTAND	CATEGORIE	INDICES		
				GEUR	STOF					VERKEER	VISUEEL	BODEM
-	-	-	LANDBOUW EN DIENSTVERLENING T.B.V. DE LANDBOUW									
01	01	-	Akkerbouw en fruitteelt (bedrijfsgebouwen)	10	10	30 C	10	30	2	1 G	1	B L
014	016	0	Dienstverlening t.b.v. de landbouw:									
014	016	2	- algemeen (o.a. loonbedrijven): b.o. <= 500 m²	30	10	30	10	30	2	1 G	1	
014	016	4	- plantsoendienst en hoveniersbedrijven: b.o. <= 500 m²	30	10	30	10	30	2	1 G	1	
15	10, 11	-	VERVAARDIGING VAN VOEDINGS- MIDDELEN EN DRANKEN									
1593 t/m 1595	1102 t/m 1104	-	Vervaardiging van wijn, cider e.d.	10	0	30 C	0	30	2	1 G	1	
18	14	-	VERVAARDIGING VAN KLEDING; BE- REIDEN EN VERVEN VAN BONT									
182	141	-	Vervaardiging van kleding en - toebehoren (excl. van leer)	10	10	30	10	30	2	2 G	2	
22	58	-	UITGEVERIJEN, DRUKKERIJEN EN REPRODUKTIE VAN OPGENOMEN MEDIA									
22	58	-	Uitgeverijen (kantoren)	0	0	10	0	10	1	1 P	1	
222.6	18129	-	Kleine drukkerijen en kopieerinstallaties	10	0	30	0	30	2	1 P	1	B
2223	1814	A	Grafische afwerking	0	0	10	0	10	1	1 G	1	
2223	1814	B	Binderijen	30	0	30	0	30	2	2 G	1	
2224	1813	-	Grafische reproductie en zetten	30	0	10	10	30	2	2 G	1	B
2225	1814	-	Overige grafische activiteiten	30	0	30	10	30 D	2	2 G	1	B
223	182	-	Reproductiebedrijven opgenomen media	0	0	10	0	10	1	1 G	1	
26	23	-	VERVAARDIGING VAN GLAS, AAR- DEWERK, CEMENT-, KALK- EN GIPS- PRODUKTEN									
26	23	-	Glasfabrieken:									
261	231	0	Glasfabrieken:									

SBI-1993	SBI-2008	nummer	OMSCHRIJVING	AF- STANDEN IN METERS		GELUID	GEVAAR	GROOTSTE AFSTAND	CATEGORIE	INDICES		
				GEUR	STOF					VERKEER	VISUEEL	BODEM
-	-											
2615	231		Glasbewerkingsbedrijven	10	30	50	10	50	3.1	1 G	1	
262, 263	232, 234	0	Aardewerkfabrieken:									
262, 263	232, 234	1	- vermogen elektrische ovens totaal < 40 kW	10	10	30	10	30	2	1 G	1	L
36	31	-										
36	31	-	VERVAARDIGING VAN MEUBELS EN OVERIGE GOEDEREN N.E.G.									
362	321		Fabricage van munten, sieraden e.d.	30	10	10	10	30	2	1 G	1	B
3663.1	32991		Sociale werkvoorziening	0	30	30	0	30	2	1 P	1	
3663.2	32999		Vervaardiging van overige goederen n.e.g.	30	10	50	30	50 D	3.1	2 G	2	
40	35	-										
40	35	-	PRODUKTIE EN DISTRIB. VAN STROOM, AARDGAS, STOOM EN WARM WATER									
40	35	D0	Gasdistributiebedrijven:									
40	35	D4	- gasdrukregel- en meetruimten (kasten en gebouwen), cat. B en C	0	0	30 C	10	30	2	1 P	1	
40	35	E0	Warmtevoorzieningsinstallaties, gasgestookt:									
40	35	E2	- blokverwarming	10	0	30 C	10	30	2	1 P	1	
41	36	-										
41	36	-	WINNING EN DITRIBUTIE VAN WATER									
41	36	B0	Waterdistributiebedrijven met pompvermogen:									
41	36	B1	- < 1 MW	0	0	30 C	10	30	2	1 P	1	
45	41, 42, 43	-										
45	41, 42, 43	-	BOUWNIJVERHEID									
45	41, 42, 43	1	- bouwbedrijven algemeen: b.o. <= 2.000 m²	10	30	50	10	50	3.1	2 G	1	B
45	41, 42, 43	2	Aannemersbedrijven met werkplaats: b.o. > 1000 m²	10	30	50	10	50	3.1	2 G	1	B
45	41, 42, 43	3	- aannemersbedrijven met werkplaats: b.o.< 1000 m²	0	10	30	10	30	2	1 G	1	B
50	45, 47	-										

SBI-1993	SBI-2008	nummer	OMSCHRIJVING	AF- STANDEN IN METERS		GELUID	GEVAAR	GROOTSTE AFSTAND	CATEGORIE	INDICES				
				GEUR	STOF					VERKEER	VISUEEL	BODEM	LUCHT	
50	45, 47	-	HANDEL/REPARATIE VAN AUTO'S, MOTORFIETSEN; BENZINESERVICE-STATIONS											
501, 502, 504	451, 452, 454		Handel in auto's en motorfietsen, reparatie- en servicebedrijven	10	0	30	10	30	2	2 P	1	B		
5020.4	45204	B	Autobeklederijen	0	0	10	10	10	1	1 G	1			
5020.5	45205		Autowasserijen	10	0	30	0	30	2	3 P	1			
503, 504	453		Handel in auto- en motorfietsonderdelen en -accessoires	0	0	30	10	30	2	1 P	1			
51	46	-												
51	46	-	GROOTHANDEL EN HANDELSBEMIDDELING											
511	461		Handelsbemiddeling (kantoren)	0	0	10	0	10	1	1 P	1			
52	47	-												
52	47	-	DETAILHANDEL EN REPARATIE T.B.V. PARTICULIEREN											
52	47	A	Detailhandel voor zover n.e.g.	0	0	10	0	10	1	1 P	1			
5211/2,5246/9	471		Supermarkten, warenhuizen	0	0	10	10	10	1	2 P	1			
5222, 5223	4722, 4723		Detailhandel vlees, wild, gevogelte, met roken, koken, bakken	10	0	10	10	10	1	1 P	1			
5224	4724		Detailhandel brood en banket met bakken voor eigen winkel	10	10	10 C	10	10	1	1 P	1			
5231, 5232	4773, 4774		Apotheken en drogisterijen	0	0	0	10	10	1	1 P	1			
5249	4778		Detailhandel in vuurwerk tot 10 ton verpakt	0	0	10	10 V	10	1	1 P	1			
527	952		Reparatie t.b.v. particulieren (excl. auto's en motorfietsen)	0	0	10	10	10	1	1 P	1			
55	55	-												
55	55	-	LOGIES-, MAALTIJDEN- EN DRANKENVERSTREKKING											
5511, 5512	5510		Hotels en pensions met keuken, conferentie-oorden en congrescentra	10	0	10	10	10	1	2 P	1			
552	553, 552		Kampeerterreinen, vakantiecentra, e.d. (met keuken)	30	0	50 C	30	50	3.1	2 P	1			
553	561		Restaurants, cafetaria's, snackbars, ijs-salons met eigen ijsbereiding, viskramen	10	0	10 C	10	10	1	2 P	1			

SBI-1993	SBI-2008	nummer	OMSCHRIJVING	AF- STANDEN IN METERS		GELUID	GEVAAR	GROOTSTE AFSTAND	CATEGORIE	INDICES		
				GEUR	STOF					VERKEER	VISUEEL	BODEM
-	-		e.d.									
554	563	1	Café's, bars	0	0	10 C	10	10	1	2 P	1	
554	563	2	Discotheken, muziekcafé's	0	0	30 C	10	30 D	2	2 P	1	
5551	5629		Kantines	10	0	10 C	10	10 D	1	1 P	1	
5552	562		Cateringbedrijven	10	0	30 C	10	30	2	1 G/P	1	
60	49	-										
60	49	-	VERVOER OVER LAND									
6022	493		Taxibedrijven	0	0	30 C	0	30	2	2 P	1	
63	52	-										
63	52	-	DIENSTVERLENING T.B.V. HET VER- VOER									
6321	5221	1	Autoparkeerterreinen, parkeergarages	10	0	30 C	0	30	2	3 P	1	L
6322, 6323	5222		Overige dienstverlening t.b.v. vervoer (kantoren)	0	0	10	0	10	1	2 P	1	
633	791		Reisorganisaties	0	0	10	0	10	1	1 P	1	
634	5229		Expediteurs, cargadoors (kantoren)	0	0	10	0	10 D	1	1 P	1	
64	64	-										
64	53	-	POST EN TELECOMMUNICATIE									
641	531, 532		Post- en koeriersdiensten	0	0	30 C	0	30	2	2 P	1	
642	61	A	Telecommunicatiebedrijven	0	0	10 C	0	10	1	1 P	1	
642	61	B0	zendinstallaties:									
642	61	B2	- FM en TV	0	0	0 C	10	10	1	1 P	2	
642	61	B3	- GSM en UMTS-steunzenders (indien bouwvergunningplichtig)	0	0	0 C	10	10	1	1 P	2	
65, 66, 67	64, 65, 66	-										
65, 66, 67	64, 65, 66	-	FINANCIELE INSTELLINGEN EN VER- ZEKERINGSWEZEN									
65, 66, 67	64, 65, 66	A	Banken, verzekeringsbedrijven, beurzen	0	0	10 C	0	10	1	1 P	1	
70	41, 68	-										
70	41, 68	-	VERHUUR VAN EN HANDEL IN ON- ROEREND GOED									
70	41, 68	A	Verhuur van en handel in onroerend goed	0	0	10	0	10	1	1 P	1	

SBI-1993	SBI-2008	nummer	OMSCHRIJVING	AF- STANDEN IN METERS		GELUID	GEVAAR	GROOTSTE AFSTAND	CATEGORIE	INDICES		
				GEUR	STOF					VERKEER	VISUEEL	BODEM
71	77	-										
71	77	-	VERHUUR VAN TRANSPORTMIDDE- LEN, MACHINES, ANDERE ROERENDE GOEDEREN									
711	7711		Personenautoverhuurbedrijven	10	0	30	10	30	2	2 P	1	
712	7712, 7739		Verhuurbedrijven voor transportmiddelen (excl. personenauto's)	10	0	50	10	50 D	3.1	2 G	1	
713	773		Verhuurbedrijven voor machines en werktuigen	10	0	50	10	50 D	3.1	2 G	1	B
714	772		Verhuurbedrijven voor roerende goede- ren n.e.g.	10	10	30	10	30 D	2	2 G	2	
72	62	-										
72	62	-	COMPUTERSERVICE- EN INFORMA- TIETECHNOLOGIE									
72	62	A	Computerservice- en informatietechnolo- gie-bureau's e.d.	0	0	10	0	10	1	1 P	1	
72	58, 63	B	Datacentra	0	0	30 C	0	30	2	1 P	1	
73	72	-										
73	72	-	SPEUR- EN ONTWIKKELINGSWERK									
731	721		Natuurwetenschappelijk speur- en ont- wikkelingswerk	30	10	30	30 R	30	2	1 P	1	
732	722		Maatschappij- en geesteswetenschappe- lijk onderzoek	0	0	10	0	10	1	1 P	1	
74	63, 69tm71, 73, 74, 77, 78, 80tm82	-										
74	63, 69tm71, 73, 74, 77, 78, 80tm82	-	OVERIGE ZAKELIJKE DIENSTVERLE- NING									
74	63, 69tm71, 73, 74, 77, 78, 80tm82	A	Overige zakelijke dienstverlening: kanto- ren	0	0	10	0	10 D	1	2 P	1	
747	812		Reinigingsbedrijven voor gebouwen	50	10	30	30	50 D	3.1	1 P	1	B
7481.3	74203		Foto- en filmontwikkelcentrales	10	0	30 C	10	30	2	2 G	1	B
7484.4	82992		Veilingen voor huisraad, kunst e.d.	0	0	10	0	10	1	2 P	1	
75	84	-										

SBI-1993	SBI-2008	nummer	OMSCHRIJVING	AF- STANDEN IN METERS		GELUID	GEVAAR	GROOTSTE AFSTAND	CATEGORIE	INDICES		
				GEUR	STOF					VERKEER	VISUEEL	BODEM
-	-	-	OPENBAAR BESTUUR, OVERHEIDS- DIENSTEN, SOCIALE VERZEKERIN- GEN									
75	84	-	Openbaar bestuur (kantoren e.d.)	0	0	10	0	10	1	2 P	1	
7525	8425		Brandweerkazernes	0	0	50 C	0	50	3.1	1 G	1	
80	85	-										
80	85	-	ONDERWIJS									
801, 802	852, 8531		Scholen voor basis- en algemeen voort- gezet onderwijs	0	0	30	0	30	2	1 P	1	
803, 804	8532, 854, 855		Scholen voor beroeps-, hoger en overig onderwijs	10	0	30	10	30 D	2	2 P	1	
85	86	-										
85	86	-	GEZONDHEIDS- EN WELZIJNSZORG									
8512, 8513	8621, 8622, 8623		Artsenpraktijken, klinieken en dagverblij- ven	0	0	10	0	10	1	2 P	1	
8514, 8515	8691, 8692		Consultatiebureaus	0	0	10	0	10	1	1 P	1	
853	871	1	Verpleeghuizen	10	0	30 C	0	30	2	1 P	1	
853	8891	2	Kinderopvang	0	0	30	0	30	2	2 P	1	
90	37, 38, 39	-										
90	37, 38, 39	-	MILIEUDIENSTVERLENING									
9001	3700	B	rioolgemalen	30	0	10 C	0	30	2	1 P	1	
9002.1	381	A	Vuilophaal-, straatreinigingsbedrijven e.d.	50	30	50	10	50	3.1	2 G	1	
9002.1	381	B	Gemeentewerven (afval-inzameldepots)	30	30	50	30 R	50	3.1	2 G	1	B
91	94	-										
91	94	-	DIVERSE ORGANISATIES									
9111	941, 942		Bedrijfs- en werknemersorganisaties (kantoren)	0	0	10	0	10	1	1 P	1	
9131	9491		Kerkgebouwen e.d.	0	0	30	0	30	2	2 P	1	
9133.1	94991	A	Buurt- en clubhuizen	0	0	30 C	0	30 D	2	2 P	1	
92	59	-										
92	59	-	CULTUUR, SPORT EN RECREATIE									
921, 922	591, 592, 601, 602		Studio's (film, TV, radio, geluid)	0	0	30 C	10	30	2	2 G	1	

SBI-1993	SBI-2008	nummer	OMSCHRIJVING	AF- STANDEN IN METERS		GELUID			GEVAAR	GROOTSTE AFSTAND	CATEGORIE	INDICES		VISUEEL	BODEM	LUCHT
				GEUR	STOF							VERKEER				
9213	5914		Bioscopen	0	0	30	C	0	30	2	3	P	1			
9232	9004		Theaters, schouwburgen, concertgebouwen, evenementenhallen	0	0	30	C	0	30	2	3	P	1			
9234	8552		Muziek- en balletscholen	0	0	30		0	30	2	2	P	1			
9234.1	85521		Dansscholen	0	0	30	C	0	30	2	2	P	1			
9251, 9252	9101, 9102		Bibliotheken, musea, ateliers, e.d.	0	0	10		0	10	1	2	P	1			
926	931	0	Zwembaden:													
926	931	1	- overdekt	10	0	50	C	10	50	3.1	3	P	1			
926	931	A	Sporthallen	0	0	50	C	0	50	3.1	2	P	1			
926	931	B	Bowlingcentra	0	0	30	C	0	30	2	2	P	1			
926	931	F	Tennisbanen (met verlichting)	0	0	50	C	0	50	3.1	2	P	2			
926	931	G	Veldsportcomplex (met verlichting)	0	0	50	C	0	50	3.1	2	P	2			
926	931	H	Golfbanen	0	0	10		0	10	1	2	P	1			
926	931	0	Schietinrichtingen:													
926	931	11	- buitenbanen met voorzieningen: boogbanen	0	0	30		30	30	2	1	P	1			
926	931	2	- binnenbanen: boogbanen	0	0	10	C	10	10	1	1	P	1			
926	931	F	Sportscholen, gymnastiekzalen	0	0	30	C	0	30	2	2	P	1			
9271	9200		Casino's	10	0	30	C	0	30	2	3	P	1			
9272.1	92009		Amusementshallen	0	0	30	C	0	30	2	2	P	1			
93	93	-														
93	96	-	OVERIGE DIENSTVERLENING													
9301.1	96011	A	Wasserijen en strijkinrichtingen	30	0	50	C	30	50	3.1	2	G	1			
9301.1	96011	B	Tapjtreinigingsbedrijven	30	0	50		30	50	3.1	2	G	1			L
9301.2	96012		Chemische waterrijen en ververijen	30	0	30		30	R 30	2	2	G	1	B		L
9301.3	96013	A	Wasverzendinrichtingen	0	0	30		0	30	2	1	G	1			
9301.3	96013	B	Wasserettes, wassalons	0	0	10		0	10	1	1	P	1			
9302	9602		Kappersbedrijven en schoonheidsinstituten	0	0	10		0	10	1	1	P	1			
9303	9603	0	Begrafenisondernemingen:													
9303	9603	1	- uitvaartcentra	0	0	10		0	10	1	2	P	1			
9303	96031	2	- begraafplaatsen	0	0	10		0	10	1	2	P	1			

SBI-1993	SBI-2008	nummer	OMSCHRIJVING	AF-STANDEN IN METERS		GELUID	GEVAAR	GROOTSTE AFSTAND	CATEGORIE	INDICES			
				GEUR	STOF					VERKEER	VISUEEL	BODEM	LUCHT
-	-		Fitnesscentra, badhuizen en saunabaden	10	0	30 C	0	30	2	1 P	1		
9304	9313, 9604		Fitnesscentra, badhuizen en saunabaden	10	0	30 C	0	30	2	1 P	1		
9305	9609	B	Persoonlijke dienstverlening n.e.g.	0	0	10 C	0	10 D	1	1 P	1		

Bijlage 3 bij de regels

Overzicht aan huis gebonden bedrijf en aan huis gebonden beroep

Bij de uitoefening van een aan huis gebonden bedrijf valt te denken aan:

- 1 autorijschool (geen theorie);
- 2 bloemschikker;
- 3 computerservice (o.a. systeembouw/-analyse);
- 4 decorateur;
- 5 fietsenreparateur;
- 6 fitness-studio;
- 7 fotograaf;
- 8 goud- en zilversmid;
- 9 glazenwasser;
- 10 hoedenmaker;
- 11 hondentrimmer;
- 12 instrumentenmaker;
- 13 kaarsenmaker;
- 14 kapper;
- 15 klompenmaker;
- 16 koeriersdienst;
- 17 lijstenmaker;
- 18 loodgieter;
- 19 meubelmaker;
- 20 muziekinstrumentenmaker;
- 21 nagelstudio/pedicure;
- 22 pottenbakker;
- 23 prothesemaker;
- 24 reisorganisatie (kleinschalig);
- 25 reparatie van kleine consumentenartikelen
(antiek/radio's-tv's/horloges etc.);
- 26 schoonheidsspecialist;
- 27 traiteur;
- 28 tv/radio reparateur;
- 29 zadelmaker.

Deze lijst is niet onuitputtelijk. Echter het uitgangspunt bij deze activiteiten moet zijn dat het woonkarakter niet wezenlijk mag worden aangetast.



Door de kamers van koophandel is de volgende lijst samengesteld van personen die als aan huis gebonden beroepen (vrije beroepsbeoefenaars), gelden. Dit zijn:

1. adviseur;
2. advocaat;
3. accountant-administratieconsulent;
4. alternatieve genezer;
5. belastingconsulent;
6. bouwkundig architect;
7. dierenarts;
8. fysiotherapeut;
9. gerechtsdeurwaarder;
10. huidtherapeut;
11. huisarts;
12. interieurarchitect;
13. juridisch adviseur;
14. kunstenaar;
15. logopedist;
16. makelaar;
17. medisch specialist;
18. notaris;
19. oefentherapeut Cesar/Mensendieck;
20. organisatieadviseur;
21. orthopedagoog;
22. psycholoog;
23. redacteur;
24. registeraccountant;
25. stedenbouwkundige;
26. tandarts;
27. tandartsspecialist;
28. tolk;
29. tuin- en landschapsarchitect;
30. verloskundige;

Een beroep dat hier niet op voorkomt, geldt in beginsel niet als 'aan huis gebonden beroep (vrij beroep)', tenzij de onderneming/beroepsbeoefenaar anders aan kan tonen.

